



Länsstyrelsen i Värmlands läns sammanställning enligt 13 kap. 1 § trafikförordningen (1998:1276) över allmänna vägar och andra viktigare vägar, bärighetsklasser och vissa lokala trafikföreskrifter i Värmlands län;

beslutad den 24 april 2017
(dnr 258-1019-2017)

Innehåll:

I. Allmänna föreskrifter och upplysningar.

II. Förteckning över riksvägar och länsvägar med bärighetsklasser samt vissa lokala trafikföreskrifter samt begränsad fordonshöjd. Allmänna vägar eller vägavsnitt där kommunen är väghållare är markerade med fetstil.

III. Förteckning över ej numrerade kommunala gator och vägar som är upplåtta för bärighetsklass 1 samt begränsad fordonshöjd.

Bilageförteckning:

A Tabell: Högsta tillåtna bruttovikter vid bärighetsklass 1 (BK 1).

B Tabell: Högsta tillåtna bruttovikter vid bärighetsklass 2 (BK 2).

C Tabell: Högsta tillåtna bruttovikter vid bärighetsklass 3 (BK 3).

D Kartor: Planskilda trafikplatser.

Denna sammanställning ersätter sammanställningen i 17 FS 2017:9, som därmed upphör att gälla.

Patrik Norling

Rickard Faivre



I. Allmänna föreskrifter och upplysningar

4 kap. 11 § trafikförordningen

Vägar som inte är enskilda delas in i tre bärighetsklasser. Om inte annat har föreskrivits tillhör en allmän väg bärighetsklass 1 (BK 1) och övriga vägar som inte är enskilda bärighetsklass 2 (BK 2). Föreskrifter om att en allmän väg eller del av en sådan väg ska tillhöra bärighetsklass 2 eller 3 meddelas av Trafikverket eller om kommunen är väghållare, av kommunen.

Föreskrifter om att någon annan väg som inte är enskild eller en del av en sådan väg ska tillhöra bärighetsklass 1 eller 3 meddelas av kommunen.

4 kap. 12 § trafikförordningen

På vägar som inte är enskilda får motordrivna fordon eller därtill kopplade fordon föras endast om de värden för respektive bärighetsklass som anges nedan inte överskrids.

	<i>BK 1</i>	<i>BK 2</i>	<i>BK 3</i>
1. <i>Axeltryck</i>			
a. Axel som inte är drivande	10 ton	10 ton	8 ton
b. Drivande axel	11,5 ton	10 ton	8 ton
2. <i>Boggietryck</i>			
a. Avståndet mellan axlarna är mindre än 1,0 meter	11,5 ton	11,5 ton	11,5 ton
b. Avståndet mellan axlarna är 1,0 meter eller större men inte 1,3 meter	16 ton	16 ton	12 ton
c. Avståndet mellan axlarna är 1,3 meter eller större men inte 1,8 meter	18 ton	16 ton	12 ton
d. Avståndet mellan axlarna är 1,3 meter eller större men inte 1,8 meter och drivaxeln är försedd med dubbelmonterade hjul och luftfjädring eller likvärdig fjädring, eller drivaxlarna är försedda med dubbelmonterade hjul och vikten inte överstiger 9,5 ton på någon av axlarna	19 ton	16 ton	12 ton
e. Avståndet mellan axlarna är 1,8 meter eller större	20 ton	16 ton	12 ton

3. *Trippelaxeltryck*
- | | | | |
|--|--------|--------|--------|
| a. Avståndet mellan de yttre axlarna är mindre än 2,6 meter | 21 ton | 20 ton | 13 ton |
| b. Avståndet mellan de yttre axlarna är 2,6 meter eller större | 24 ton | 22 ton | 13 ton |
4. *Bruttovikt av fordon och fordonståg*
- | | | | |
|--------------------|--------|--------|--------|
| a. Fordon på hjul | Bil. 1 | Bil. 2 | Bil. 3 |
| b. Fordon på band | 24 ton | 18 ton | 18 ton |
| c. Fordon på medar | 18 ton | 18 ton | 18 ton |

Transportstyrelsen får föreskriva att fordon eller fordonståg får föras trots att de värden som anges i första stycket överskrids. Föreskrifterna ska vara förenade med sådana villkor i fråga om förändret och fordonets konstruktion och utrustning att trafiksäkerheten inte äventyras. Föreskrifterna får begränsas till en väg eller ett visst vägnät.

4 kap. 13 § trafikförordningen

På vägar som inte är enskilda får fordonståg föras endast om de värden som anges nedan för avståndet mellan den första axeln på ett tillkopplat fordon och den sista axeln på fordonet som det är kopplat till inte underskrids.

	<i>BK 1</i>	<i>BK 2</i>	<i>BK 3</i>
1. Båda axlarna är enkelaxlar	3 meter	3 meter	3 meter
2. Den ena axeln är en enkelaxel och den andra ingår i en boggi eller trippelaxel	3 meter	4 meter	4 meter
3. Axlarna ingår i var sin boggi	4 meter	4 meter	4 meter
4. Den ena axeln ingår i en boggi och den andra i en trippelaxel eller båda i trippelaxel	5 meter	–	–

Ett fordonståg får dock föras på sådan väg som avses i första stycket om vikten för varje möjlig kombination av axlar inom fordonståget understiger högsta tillåtna bruttovikt för motsvarande avstånd mellan första och sista axeln enligt bilaga 1-3 till denna förordning. Vid jämförelse med bilaga 1 ska de värden som anges för släpvagnar gälla, om den tillåtna bruttovikten därigenom blir högre.

Transportstyrelsen får meddela föreskrifter om att fordonståg får föras trots att de värden som anges i första och andra styckena underskrids. Föreskrifterna ska vara förenade med sådana

villkor i fråga om förändret och fordonets konstruktion och utrustning att trafiksäkerheten inte äventyras. Föreskrifterna får begränsas till en viss väg eller ett visst vägnät.

4 kap. 14 § trafikförordningen

Fordon eller fordonståg som huvudsakligen används i internationell trafik får föras på vägar med bärighetsklass 1 även om de bruttovikter som anges i 12 § första stycket 4 och bilaga 1 överskrids eller de avstånd som anges i 13 § underskrids. Undantaget gäller endast om följande bruttovikter och längdmått inte överskrids.

1. 26 ton för treaxligt motorfordon
2. 38 ton för fyraxligt fordonståg
3. 40 ton för fem- eller sexaxligt fordonståg
4. 44 ton för treaxligt motorfordon med två- eller treaxlig påhängsvagn vid transport av 40 fots ISO-container
5. 16,5 meter för bil med påhängsvagn
6. 18,75 meter för bil med släpvagn

Till vilken belastningsklass de inte enskilda vägarna är hänfödda framgår av förteckning II och III och även av väginformationskartan, på vilken de olika belastningsklasserna markerats med färger.

Tillfälliga ändringar av tillåten belastning

Med stöd av 10 kap. 14 § första stycket, 1, 2 och 10 c trafikförordningen (SFS 1998:1276) och till följd av tjällossning, långvarigt regn eller av annan anledning, kan tillåten belastning på väg tillfälligt nedsättas eller väg tillfälligt avstängas för viss trafik. Sådan inskränkning tillkännages med vägmärken. Vid tillfällig nedsättning av tillåten belastning gäller inte denna nedsättning fordon eller fordonståg med tillstånd och en högsta sammanlagda bruttovikt av 16 ton.

Följande fordon eller fordonståg har tillstånd

1. Buss som används i linjetrafik eller för skolskjuts
2. Fordon som används endast för mjölk-, post- eller livsmedelstransport
3. Fordon som anlitas för den kommunala sophämtningen
4. Fordon som används för transport av slaktdjur och foder
5. Fordon, då de anlitas för den allmänna väghållningen eller för fall som avses i 11 kap. 1 § trafikförordningen (SFS 1998:1276)
6. Fordon avsedda för transport av petroleumprodukter i överensstämmelse med Myndigheten för samhällsskydd och beredskaps föreskrifter (MSBFS 2012:6) om transport av farligt gods på väg och i terräng (ADR-S 2015). Från begränsning enligt ovan kan undantag medges enligt 13 kap. 4 § första stycket trafikförordningen (SFS 1998:1276). Aktuella upplysningar om framkomlighet och bärighet på väg m.m. lämnas av **Trafikverkets kundtjänst, telefon 0771-24 24 24**, vederbörande kommunal väghållare eller av polisen.

Fordonshöjd

Vägport eller annat hinder med begränsad fri höjd under 4,5 meter redovisas under II eller III. Sådan inskränkning tillkännages med vägmärken. Begränsad fri höjd över 4,5 meter redovisas ej och utmärks ej heller med vägmärken.

Förbifart

Är förbifart anvisad genom vägmärken anges detta under II eller III. Förbifart är upplåten för åtminstone samma axel/boggitryck och bruttovikt som gäller för den genomgående vägen.

Övrigt

I denna sammanställning har endast medtagits sådana föreskrifter och upplysningar som trafikanterna bedömts ha särskilt intresse av att känna till vid planläggningen av främst godstransporter på viktigare vägar och gator.

I frågor om *enskild väg* ankommer det på vägens ägare att avgöra om trafik med motordrivna fordon eller visst eller vissa slag av sådana fordon får äga rum.

Farligt gods

Information om vägvalsstyrning för transport av farligt gods finns på Myndigheten för samhällsskydd och beredskaps webbplats www.msb.se/farligtgods under ”Var får jag köra?” i höger kolumn.

Väginformationskartan

”**Väginformationskartan**” visar allmänna vägar, bärighetsklasser, framkomlighetsbegränsningar och rekommenderade färdvägar för transporter av farligt gods. Beställning av kartan kan göras via Trafikverkets webbutik <http://www.trafikverket.se/tjanster/publikationer-och-styrande-dokument/Trafikverkets-webbutik/> eller på telefonnummer 010-124 15 03.

II. Förteckning över riksvägar och länsvägar med bärighetsklasser samt vissa för dessa gällande lokala trafikföreskrifter.

Allmänna vägar eller vägavsnitt där kommunen är väghållare är markerade med fetstil.

Väg nr	Vägens namn	BK 1	BK 2	BK 3
E 18	(Örje) Riksgränsen vid Hån-Årjäng (172/177)-Ökne (175) Knöstad (175)-Valnäsmotet (E45)-Segmomotet (546)-Liljedalsmotet (547)-Nyängen (E45)-Björkåsmotet-Karlstad (Skutbergsmotet)-Karlstad (Berg-viksmotet) (61)-Karlstad (Hultsbergsmotet) (554)-Karlstad (Våxnäsmotet)-Karlstad (Klaramotet)-Karlstad (Älvmotet)-Karlstad (Rudsmotet)-Karlstad (Bergmotet) (63, 236)-Karlstad (Kroppkärrsmotet)-Karlstad (Universitetsmotet)-Alstersmotet-Skattkärrsmotet-Spångamotet-Väsemotet (240)-Kristinehamn (Mariebergsmotet)-Kristinehamn (Solbackensmotet) (26)-Kristinehamn (Öv Kvarnmotet) (26)-Örebro länsgräns vid Bodalen (-Karlskoga)	X		
	Motorväg/Motortrafikled: Delen förbi Segmon (Valnäsmotet-Malöga) (547) delen förbi Karlstad (Skutbergsmotet-Universitetsmotet) delen förbi Skattkärr-Väse (Universitetsmotet-Väsemotet) delen förbi Kristinehamn (Mariebergsmotet-Öv Kvarnmotet)			
26	(Mariestad-) Västra Götalands länsgräns vid Gränsen-Gränsen (204)-Kristinehamn (Skäringbol)-Kristinehamn (Öv Kvarnmotet)-[gemensam sträckning med E 18 Kristinehamn (Öv Kvarnmotet-Solbackensmotet)]-Storfors (237)-Filipstad (63)-Yngshyttan (63)-Långban-Lesjöfors-Rämmen (245)-Dalarnas länsgräns vid Pålhammarsäng (-Vansbro)	X		
	Genomfarter KRISTINEHAMN 26 Varnumsleden FILIPSTAD Nykroppavägen			
E16	(Oslo)-Riksgränsen vid Hejdröset-Torsby-Vägsjöfors-Värnäs (62)-Dalarnas länsgräns vid Granberget (-Mora)			

Väg nr	Vägens namn	BK 1	BK 2	BK 3
E 45	(Åmål-) Västra Götalands länsgräns vid Avelsäter-Säffle X (Annelund)-Säffle (Rolfesrud) (175)-Valnäsmotet (45)[gemensam sträckning med E18 Valnäsmotet (E 18)-Nyängen (E18)]-Fageråsmotet-(61)-Berga (238)- Sunne (241)-Stöpafors-Torsby (E16)-Vägsjöfors-Värnäs (62)-Dalarnas länsgräns vid Granberget (-Malung)			
61	Karlstad (Bergviksmotet) (E 18)-Katås-Ilanda (62)-Kil- X Fageråsmotet (E45)-Finneback (238)-Vikene-Arvika (175)-Graninge (172)-Åmotfors (177)-riksgränsen vid Eda (-Kongsvinger)			
	Motortrafikled: Delen Bergviksmotet-ca 300 m söder Katås			
62	(Gemensam sträckning med 61 Karlstad Bergviksmotet X (E18)- Ilanda) Ilanda (61)-Forshaga-Deje-Munkerud (241)-Bäckåsarna (246)-Ekshärad (239)-Värnäs (E16/E45)-Dalby- Syslebäck-Klarabro-N Finnskoga k:a-riksgränsen vid Långflon (-Trysil)			
63	Karlstad (Bergmotet) (E18, 236)-Molkom (240, 240)- X Filipstad (246, 26)-Persberg-Yngshyttan (26)-Örebro länsgräns vid Saxen (-Hällefors)			
	Genomfart FILIPSTAD Hertig Karls gata			
172	(Bengtsfors-) Västra Götalands länsgräns vid X Gustavsfors och vid Gårdsnäs-Årjäng (E 18)-Vännacka (177)-Vårdalen-Sulvik-Jössefors-Arvika (Agneteberg)- Graninge (61) (gemensam stäckning med 177 Årjäng- Vännacka)			
175	Säffle (Rolfesrud) (E45)-Knöstad (E18) (gemensam X stäckning med E18 Knöstad-Ökne)-Nysäter-Arvika (61)			
177	Årjäng (E18)-Vännacka (172)-Koppom-Åmotfors (61) X (gemensam stäckning med 172 Årjäng-Vännacka)			
204	Gränsen (26)-Örebro länsgräns vid Mo (-Svartå) X			

Väg nr	Vägens namn	BK 1	BK 2	BK 3
236	Delen Hovlandavägen-Industrileden (557) delen Industrileden (557)-Gunnarskärsleden- Lövnäsleden-kommungränsen-Suttern-Bergmotet (E18, 63)	X		
	Genomfart KARLSTAD Hammaröleden-Örsholmsleden			
237	(Karlskoga-) Örebro länsgräns vid Spjutberg-Storfors (26)	X		
238	(Gemensam sträckning med 61 Arvika-Finnebäck och E45 Berga-Sunne) Finnebäck (61)-Skog-Fryksdalshöjden-Berga (45)	X		
239	Bergeby (E16/E45)-Ekshärad (62)	X		
240	Väsemotet (E 18)-Väse k:a-Ve (571)-Molkom (63, 63)- Stenåsen-Lidsbron-Råbäcken (246)	X		
241	Sunne (E45)-Annefors-Munkerud (62)	X		
	Genomfarter SUNNE Storgatan			
	MUNKFORS Fryksdalsvägen			
245	Gumhöjden (246)-Rämmen (26)-Dalarnas länsgräns vid Pålhammarsäng (-Ludvika) (Gemensam sträckning med 26 Rämmen-Pålhammarsäng)	X		
246	Filipstad (63)-Fogdhyttan (832)-Nordmark (834)- Motjärnshyttan (835)-Gumhöjden (245) -Geijersholm (843)-Hagfors-Råbäcken (240)-Bäckåsarna (62)	X		
	Genomfarter FILIPSTAD Skillervägen			
	HAGFORS Dalavägen			

Väg nr	Vägens namn	BK 1	BK 2	BK 3
500	Töcksfors (E18)-Stommen (502)-Väng (501)-Båstnäs	X		
501	(Graneröd-) Riksgränsen vid Hulabäcksröset-Väng (500)	X		
502	Stommen (500)-V Fågelviks k:a-Holmedals k:a (503)-Norslund (E 18)	X		
503	Holmedals k:a (E 18) jämte förbindelseväg 503.01 mot Töcksfors (502)-Upsal (503)-Grötnäs-Viker-Upsal (503)	X		
505	Selen (E18)-jämte grenväg 505.01 mot Töcksfors (E18)-Fölsbyn (506)	X		
506	Västra Götalands länsgräns vid Berget (O 2212)-Trankil (507)-Källsbyn (508)-Lennartsfors (509)-Ängebäck (511)-Fölsbyn (505)-Kyrkerud (172)	X		
507	Väg till Trankils k:a (506)	X		
508	Källsbyn (506)-Grunnerud	X		
509	Lennartsfors (506)-Blomma (510)-Ingebyn (511)-Trättlanda (512)-Breviken (172)	X		
510	Västra Götalands länsgräns vid Gustavsfors (172)-Rösstegen-Blomma (509)	X		
511	Ingebyn (509)-Ängebäck (506)	X		
512	Västra Götalands länsgräns vid Kalvlund (O 2214)-Blomskogs k:a (513)-Trättlanda (509)	X		
513	Väg till Blomskogs k:a (512)	X		
518	Västra Götalands länsgräns vid Kasen (O 2251)-Signeby-Bäcken (520)-Karlsfors (519)-Svensbyn (E18)	X		
519	Karlsfors (518)-Utängen (E18)	X		
520	Bäcken (518)-Sågerud (E18)	X		
521	Årjäng (172)-Sillegårdsed-Åsebyn (E18)	X		

Väg nr	Vägens namn	BK 1	BK 2	BK 3
522	Sillebotten (523)-Jämnemon (E18)	X		
523	Västra Götalands länsgräns vid Abborrtjärnet (O 2254)- Sillebotten (527, 522)-Myrås (E18)	X		
524	Svaneholm (525)-Hallanda (593)-Rudsbyn (E18)	X		
525	Västra Götalands länsgräns vid Hognerud (O 2248)- Hognerud (526)-Svaneholm (528, 524) jämte väg 525.01 till Svanskogs k:a-Skäggebyn (529)-Sjöändan (E18)	X		
526	Hognerud (525)-Västra Götalands länsgräns vid Röstegen (O 2254)	X		
527	Galteviken-Sillebotten (523)	X		
528	Västra Götalands länsgräns vid Milhålan (O 2257)- Svaneholm (525)	X		
529	Skäggebyn (525)-Pellerud (530)-Kila (545)	X		
530	Pellerud (529)-Sandbol-Lövenborg (545)	X		
531	Västra Götalands länsgräns vid Århult (O 2258)-Kila (545)	X		
532	Tveta (E45)-Kållerud (545)	X		
533	Delen Säffle (E45)-By (534, vh-gräns) delen By (534)-Råglanda (535)-Botilsäters k:a (536)- N Averstad (537)-Torp (538)-Millesvik (539)-Gunnerud (537)-Ekenäs	X	X	
	Genomfart SÄFFLE Granbäcksvägen-Tingvallagatan-Sundgatan-Näsvägen			
534	By (533)-Hög (535)-S Ny k:a (540)	X		
535	Råglanda (533)-Hög (534)-Göstakrog (E45)	X		
536	Botilsäters k:a (533)-Kvaldersrud (540)	X		

Väg nr	Vägens namn	BK 1	BK 2	BK 3
537	N Averstad (533)-Ölseruds k:a (540)-Gaperhult (538)-Gunnerud (533)	X		
538	Torp (533)-Gaperhult (537)	X		
539	Väg till Millesviks k:a (533)	X		
540	Ölseruds k:a (537)-Kvaldersrud (536)-S Ny k:a (534)-Värmlandsbro (E45)	X		
541	Värmlandsbro (E45)-Ingrirud (547)-Mässviks Hamn	X		
542	Göstakrog (E45)-Remmenetorp-Bro k:a jämte väg 542.01 till Bro k:a-Värmlandsbro (E45)	X		
545	Delen Säffle (Annelund)-(E45, vh-gräns)	X		
	delen (E45, vh-gräns)-Kållerud (532)-Kila (531, 529)-Lövenborg (530)-Ökne (E18)	X		
	Genomfart			
	SÄFFLE			
	Annelundsvägen			
546	Delen Segmon (551)-Sparnäs jämte förbindelseväg 546.01 mot Nysäter (669)-S Borgvik jämte förbindelseväg 546.02 –N –Borgvik (669) Bro över Värmelns utlopp	X		X
547	Ingrirud (541)-Liljedal-Malöga (E18/E45)	X		
548	Strömsborg (E 18)-Norsbron (664)	X		
549	Aspberg-Segerstads k:a-Edsberg (550)-Strömsborg (E 18)	X		
550	Edsberg (549)-Björkås (E 18, 664)	X		
551	Tpl Valnäs (E45)-gemensam sträckning med E18, E45-Segmon-Malöga (547)	X		
554	Delen industrileden i Skoghall (557)-Dingelsundsådran (vh-gräns)	X		
	delen Dingelsundsådran(vh-gräns)-Hultsbergsmotet (E18)	X		

Väg nr	Vägens namn	BK 1	BK 2	BK 3
557	Skoghall (554)-N Mörmon (236)	X		
559	Väg till Kila k:a (545)	X		
561	Delen Skoghallsleden (236)-Hallersrudsleden (562)-Bärstad (565)-Östanås(566)--Rud	X		
562	Hallersrud (561)-Hovlanda-St Skagene (563)-Takene	X		
563	St Skagene (562)-Fiskvik	X		
565	Bärstad (561)-Tynäs	X		
566	Östanås (561)-Lindesnäs	X		
571	Cirkulationsplats vid Skattkärr (E 18)-Spångamotet (E 18)-Berg (575)-Lund (745)-Ve (240)	X		
575	Väg till Ö Fågelviks k:a (571)	X		
577	Väg till Väse k:a (240)		X	
578	Väsemotet (E 18, 240)-Väse-Färjstugan	X		
580	Sanda (E 18)-Ölme k:a (580.1)-Ulvsjö	X		
580. 1	Väg till Ölme k:a (580)			
581	Ed (641)-Långseruds k:a-Backa (E 18)	X		
586	Nybble (26)-Ed (588)-Brunnshagen (591)-Hult (592)-Järsberg (26)	X		
587	Väg till och förbi Visnums k:a (26-26)	X		
588	Ed (586)-Visnums Kils k:a (589)-Brobyn-Medhamn	X		
589	Väg till Visnums Kils K:a (588)	X		
591	Brunnshagen (586)-Nyäng (592)	X		
592	Hult (586)-Nyäng (591, 26)	X		

Värmlands läns författningssamling

17 FS 2017:13

Väg nr	Vägens namn	BK 1	BK 2	BK 3
593	Ödebyn-Hallanda (524)	X		
594	Västra Götalands länsgräns vid Edet (O 3003)-Edet (204)	X		
597	Väg till Rudskoga k:a (204)	X		
598	Runnebol (204)-Skottlanda (600)-Gjordsbol-Konsterud-Brotorp (600)	X		
600	Vall (26)-Brotorp (598)-Skottlanda (598)-Örebro länsgräns vid Mo (- Svartå)	X		
601	Torpa (26)-Bäckhammars bruk (26)	X		
602	Jonsbols kvarn (26)-Björneborg (603)	X		
603	Agen (26)-Björneborg (602)-Örebro länsgräns vid Säljön (T 547)	X		
604	Delen Övre Kvarnmotet (E 18)-Dalåsen (605)-Tåbäcken (607)	X		
605	Örebro länsgräns vid Boviken (T 702)-Dalåsen (604)	X		
606	E 18-Kroksvik	X		
607	Alkvettern (237)-Tåbäcken (604)-Bjurtjärn (771)-Dalbäcken (237)	X		
608	Alkvettern (237)-Rishöjden (609)-Örebro länsgräns vid Rishöjden (T 706)	X		
609	Örebro länsgräns vid Rishöjdsbron (T 713)-Rishöjden (608)	X		
610	Väg till Lässerud (631)	X		
611	Töcksfors (E 18)-Östervallskogs k:a-Rommenäs jämte väg 611.01 till riksgränsen vid Rommenäs (-Römskog)-Ivarsbyn (614)-Lossbyn (622)	X		

Värmlands läns författningssamling

17 FS 2017:13

Väg nr	Vägens namn	BK 1	BK 2	BK 3
612	Väg genom Töcksfors (E 18) vid kyrkan – (612.01)	X		
612.01	Töcksfors (E 18 N) - (612)- (E 18 S)	X		
613	Norslund (E 18)-Leverbyn (627)	X		
614	Bergerud (627)-Djurskog-Ivarsbyn (611)	X		
615	Rössbyn (E 18)-Hämnäs (627)	X		
616	Tvärdalen (E 18)-Långelanda (172)	X		
617	Nästebacka (172/177)-Karlanda k:a (618, 627) jämte grenväg 617.01 mot Töcksfors (627)	X		
617. 01	Grenväg mot Töcksfors (617/627)			
618	Väg till Karlanda k:a (617)	X		
619	Sandmon (E 18)- Töckfors (E 18)	X		
620	Älgestad (624)-Korterud (631)	X		
622	Hajom (177)-Beted (655)-Lossbyn (611)-Påterud (623)- Gunnerud (629)-Skillingsfors (628, 631)	X		
623	Koppom (177)-Fjuserud (625)-Hovsten (626)-Påterud (622)	X		
624	Koppom (177)-Mon (625)-Solberga (626)-Älgestad (620)-Adolfsfors (631)	X		
625	Mon (624)-Fjuserud (623)	X		
626	Hovsten (623)-Solberga (624)	X		
627	Skålerud (E 18)-Leverbyn (613)-Bergerud (614)-V Bön (632)-Hämnäs (615, 632)-Karlanda k:a (617)-Vännacka (177)	X		
628	Skillingsfors (622)-Näsbacka (629)-Sundshagen (630)- Hångstad (631)	X		

Värmlands läns författningssamling

17 FS 2017:13

Väg nr	Vägens namn	BK 1	BK 2	BK 3
629	Gunnerud (622)-Näsbacka (628)	X		
630	Sundshagen (628)-Klevene (631)	X		
631	Nolbybråten (61)-Köla (634)-Adolfors (624)-Lässerud (610)-Korterud (620)-Skillingsfors (622)-Klevan (630)-Hångstad (628)-Riksgränsen vid Högsäter (-Vestmarka)	X		
632	Västra Bön (627)- Hämås (627) Bro över Holmedalsvägen vid N Fors	X	X	
633	Rudsgården (177)-Köla (634)	X		
634	Flogned (177)-Köla (633, 631)	X		
635	Rönningen (177)-N By (61)	X		
637	Bäcken (177)-Hallebol (638)-Sulvik (172)	X		
638	Hallebol (637)-V Flogned (177)	X		
641	Trubbyn (E 18) jämte grenväg 641.01 mot Sågerud (E 18)-Finntorp-Lönnskog-Bräckan (642)-Ed (581, E 18)	X		
642	Bräckan (641)-Torp (643)-Trehörningen (175)	X		
643	Torp (642)-Blixbol-Aspsäter (175)	X		
644	Väg till Gillberga k:a (175)	X		
645	Väg genom Stömne (175-175)	X		
646	S Ström (172) –Lenungen-Vedviken (647)-Glava glasbruk-Glava (648)-Berga	X		
647	Vedviken (646)-Spässerud-Glava k:a (648)	X		
648	Skasåsbron (175)-Sölje-Glava (646)-Glava k:a (647)-Älgå k:a (649)-Sulvik (172)	X		
649	Väg till Älgå k:a (648)	X		
650	Sulvik (172)-Ottebol (653)-Åmotfors (177)	X		

Väg nr	Vägens namn	BK 1	BK 2	BK 3
651	Jössefors (172)-Ottebol (653)-Kleven (61)	X		
653	Ottebol (651)-Ottebols gård (654, 650)	X		
	Begränsad fordons höjd: Vägport vid Ottebols gård 2,9 m			
654	S Ottebol (653)-Ny k:a	X		
655	Väg genom Beted (622-177)	X		
656	Delen Kärrsmossen (172)-Högvalta (656.01) delen Högvalta (656.01)-Stuperud (61)	X X		
	Begränsad fordons höjd: Vägport vid Kärrsmossen 3,1 m			
656.01	Högvalta (656)- Ängåsen (61)	X		
659	Graninge – Ängåsen (61)	X		
663	Knöstad (E 18)-Kik (669)	X		
664	Delen (E45)-Vålberg-Edsvallavägen (vh-gräns) delen Edsvallavägen (vh-gräns)- (695)-Nor (548)- Norsbron (699)-Björkås (E 18, 550)	X X		
665	S Högsäter (175)-färjled över Byälven-Skäggebol (666)- S Borgvik (669)	X		
	Belastning: Färja vid Högsäter 8 ton			
666	Skäggebol (665)-Hagbråten (667)-Skasåsbron (175)	X		
667	Hagbråten (666)-Strand (668)	X		
668	N Fjöle (175)-Strand (667)-Värmskog (672)-Värmskogs k:a (673)-Malsjö (693)	X		
669	Nysäter (175)-Kik (663)-Sparnäs (546.01)-S Borgvik (665/546.02)-N Borgvik (546)-Malsjö (693)-Väsby (E45). Bro över Byälven vid Nysäter	X	X	

Väg nr	Vägens namn	BK 1	BK 2	BK 3
670	Väg till Stavnäs k:a (671)	X		
671	Stavnäs (175, 670)-Klässbol (175)	X		
672	Värmskog (668)-Avelsbol (674)-Klässbol (175)	X		
673	Värmskogs k:a (668)-Gärdsjön-Nygård (674)-Ingersbyn (676)	X		
674	Avelsbol (672)-Nygård (673)	X		
675	S Hög (175)-Högerud (676)	X		
676	Ö Hungvik (175)-Högerud (675)-Ingersbyn (673)-Lerhol (677)	X		
677	V Furtan (61)-Lerhol (676)-Edane (680)-Nolgården (681)-Vikene (61) jämte väg 677.01 till Brunskogs k:a	X		
680	Edane (677)-Kalleviken (61)	X		
681	Nolgården (677)-Skärmnäs	X		
683	Moriansfors (61)-Brunsborg (684)	X		
	Begränsad fordons höjd: Vägport vid Moriansfors 2,9 m			
684	Väg i Brunsberg (683-61) Bro över Sävelns utlopp vid Brunsberg	X	X	
686	Lerbodatorp (61)-Högboda hpl (687)-Renstad-Skog (238)	X		
687	Väg till Högboda hpl (686)	X		
689	Säldebråten (61)-Frykeruds k:a (690)-Lövåsen (E45)	X		
690	Aplungstorp (E45)-Frykeruds k:a (689)	X		
693	Malsjö (669, 668)-Gustavsberg (694)-Grönlund (701, 696)-Krakmyren (697)-Högboda (61)	X		
694	Gustavsberg (693)-Skruvstad-St Bårum (E45)	X		

Väg nr	Vägens namn	BK 1	BK 2	BK 3
695	Vålberg (664)-Edsvalla (701)	X		
696	Grönlund (693, 701)-Skållerud-Äskebol (61)	X		
697	Krakmyren (693)-Säldebråten (61)	X		
699	Delen Norsbron (664)-Trossnäs (702)-Mellbymon (701)-Lersätters tpl (61, vh-gräns)	X		
	delen Lersätters tpl (61, vh-gräns)-Karlslund (715)	X		
700	Väg till Nors k:a (699)	X		
701	Grönlund (693, 696)-Edsvalla (E45, 695)-Mellbymon (699)	X		
702	Delen Trossnäs (699)-Mellerudstorp-Bofasterud (703)-Katås (ramp mot 61)	X		
	delen Katås (ramp mot 61)-Bergviksmotet (722, 61)	X		
703	Bofasterud (702)-Bren (61)	X		
704	Hynboholm (707)-Tolerud-Stenäsen (61)	X		
706	Hynboholm (704)-Grava k:a (62)	X		
	Begränsad fordons höjd: Vägport vid Grönäs 3,1 m			
707	Hynboholm (61)-(704)-Karlstads flygplats	X		
710	Mogården (714)-N Fryksta-Nilsby (718, 716)	X		
711	Lövåsen (E45)-Höglunda (712)-Trångstads hpl (713)-Rud (716)	X		
712	Höglunda (711)-Tolita (713)-Säby (716)	X		
713	Trångstads hpl (711)-Tolita (712)	X		
714	Delen St Kil (716)-Mogården (710, vh-gräns)	X		
	delen Mogården (710, vh-gräns)-Apertin (717)-Öjenäs (725)-Dyvelsten (62)	X		

Begränsad fordons höjd: Vägport vid Mogården 3,7 m

Väg nr	Vägens namn	BK 1	BK 2	BK 3
715	Delen Stenåsen tpl (61)-kommungränsen, vh-gräns delen kommungränsen, vh-gräns-Runnevål (716, vh-gräns) Runnevål (716, vh-gräns)-Fagerås E45)	X		
716	Runnevål (715)-(714)-Rud (711)-Säby (712)-Nilsby (710)-Bössviken (798)-Ö Ämtervik (800)-Högberg (801)-Sunne (241)	X		
717	Apertin (714)-Dömle (718)-Tjärnheden (62)	X		
718	Nilsby (710)-Svenstorp-Dömle (717)	X		
720	Delen Brukmon (723)-Lundagård (vh-gräns) delen Lundagård (vh-gräns)-Skived-Forsnor (728, vh-gräns) delen Forsnor (728, vh-gräns)-Rudshult (730)-Ö Deje (732)-Tjunkens nordspets (736)-Rosendal (737)-Mölnbacka (752)-Nordsjötorp (733)	X X		X
Begränsad fordons höjd: Vägport vid Rosendal 3,0 m				
721	Älvmotet (E 18) - Södra Grava (62)			X
722	Skutbergsmotet (E 18)-Bergviksmotet (61, 702)			X
723	Brukmon (720)-Stockfallet (63)			X
725	S Hyn (62)-Öjenäs (714)			X
727	Rudsmotet (E18)-Brukmon(723)			X
728	Forsnor (720)-Hösserud (730)-Forsnäs (63)			X
729	Löved (62) – genom Forshaga – (62)			X
730	Hösserud (728)-Bjurerud-Rudshult (720)			X
732	V Deje (734)-Ö Deje (720)			X
Begränsad fordons höjd: Bro över Klarälven 4,3 m				
733	Delen Älvdalsvägen (734)-Forsleden-Bruksvägen-Sågarevägen (vh-gräns) delen Sågarevägen (vh-gräns)- Katrineberg (735)-Nordsjötorp (720)-Bäck (812)-Olsäter (801)-Ö Ransäter (815)-Munkfors (809)	X		X

Väg nr	Vägens namn	BK 1	BK 2	BK 3
	Genomfart MUNKFORS Bliavägen			
734	Delen Kvarntorp (62)-Ö Deje (732)-Karlstadsvägen i Deje (vh-gräns) delen Karlstadsvägen i Deje (vh-gräns)-Älvdalsvägen- (733)-Igeltjärnsvägen (62)	X		
735	Väg till Nedre Ulleruds k:a (733)	X		
736	Tjunkens nordspets (720)-Solberg (737)-Häggstöd (63)	X		
737	Solberga (736)-Bernhus-Rosendal (720)	X		
739	Cirkulationsplats Skattkärr (E18)-Alster (E18)-Säter (741)-Alsters k:a (742)-Vallargärdet (63)	X		
741	Delen från 571 och 230 m in på Skattkärrsvägen (vh-gräns) Skattkärrsvägen (vh-gräns)-Säter (739)	X		
742	Alsters k:a (739)-Annelund (743)	X		
743	Forsnäs (63)-Annelund (742)-Hult-Öckna (746)	X		
744	Skattkärr (741)-Ökna (746)-Furuberg (745)	X		
745	Lund (571)-Furuberg (744)-Heden (240)-Glumshammar (754)	X		
746	Ökna (744, 743)-Flatvik-Löväsen (747)-Ängviken (240)	X		
747	Gaperns nordspets (63)-Norum-Löväsen (746)-Hedås (240)	X		
752	Rudsberg (63)-S Rådom –N Rådom -Mölnbacka (720) Bro över V Örtens utlopp vid Mölnbacka	X	X	
754	Sandbacken (240)-Glumshammar (745)-Höjdfallet (760) Bäckelid (756)-Lindfors (63)	X		
756	Karlsberg (240)-Bäckelid (754)-Fageråshöjd (758)- Brattforsheden (63)	X		

Väg nr	Vägens namn	BK 1	BK 2	BK 3
758	Lindfors (63)-Fageråshöjd (756)-Sutterhöjden (763)	X		
759	Väse k:a (240)-Lövhöjden-Mellby (760)	X		
760	Höjdfallet (754)-Mellby (759)-N Ölhmult (763)	X		
761	Väse k:a (240)-Berg (762)-Hedetången (763)-Anneberg (767)-Kungsskogen-Lindås (770)-Laggartorp (764)-Bjurbäcken (772)	X		
762	Karsvalla (240)-Berg (761)	X		
763	Hedetången (761)-N Ölhmult (760)-Sutterhöjden (758)-Dalbotorp (764)-Tullen (63)	X		
764	Laggartorp (761)-Brattforslyttan-Dalbotorp (763)	X		
765	Prästgården (E 18)-Träfors-Rävetorp (767) Bro över Ölman vid Träfors	X	X	
766	Åm (E 18)-Vall (768)-Broby (767)	X		
767	Stolpen (E 18) Skanum (768)-Broby (766)-Rävetorp (765)-Anneberg (761)	X		
768	Vall (766)-Skanum (767)-Lerdala-Hedebotten (26)	X		
769	Väg genom Brattfors (63-63)	X		
770	Lindås (761)-Lungsund (772)	X		
771	Väg till Bjurtjärns k:a (607)	X		
772	Delen Nässundet (26)-Lundsberg-Lungsund (770) delen Lungsund (770)-Vagnbroängen (774) Bro över Lungsundet vid Lungsunds kyrka Delen Vagnbroängen (774)-Bjurbäcken (761)- Asphyttan-Daglösen-Flottuvevägen (vh-gräns) Delen Flottuvevägen (vh-gräns)-Filipstad (63)	X X X X	X	
Genomfart				
FILIPSTAD				
Konsul Lundströms väg				

Väg nr	Vägens namn	BK 1	BK 2	BK 3
774	Vagnbroängen (772)-Storfors (26)	X		
777	Prästbäcken (26)-Nykroppa (781)-Gammalkroppa-Knaggebo (63)	X		
781	Väg till Kroppa k:a (777-777)	X		
790	Bodetta (E45)-Frykåsens hpl	X		
791	Elofsrud (E45)-Bäckebrons jvstn	X		
792	Väg genom V Ämtervik (E45-E45) jämte väg 792.01 till V Ämterviks jvstn	X		
793	S Såneby (E45)-Öjerviks hpl	X		
795	Knektkullen (884)-Rottneros (796, E45) jämte förbindelseväg 795.01 vid Rottneros (E45)	X		
796	Väg till Rottneros jvstn (795)	X		
798	Bössviken (716)-Knutserud-Nolbergsviken (801)	X		
800	Väg till Ö Ämterviks k:a (716)	X		
801	Högberg (716)-S Ås (802)-Nolbergsviken (798)-Olsäter (62, 733)	X		
802	S Ås (801)-Mårbacka-Sunne (241)	X		
805	Ransäter (62)-Ransbacka (807, 808)-Ransberg	X		
807	Ransbacka (805)-N Åmberg (62)	X		
808	Ransbacka (805)-Munkerud (241)	X		
809	Munkerud (241)-Munkerud (903)-Munkfors k:a (733)-Munkfors (62, 817)	X		

Belastning: Bro över Klarälven i Munkfors, bruttovikt 3,5 ton

Begränsad fordonshöjd: Bro över Klarälven i Munkfors 3,8 m

Väg nr	Vägens namn	BK 1	BK 2	BK 3
Genomfart				
MUNKFORS				
Munkerudsvägen-Brukskatan-Uddeholmsvägen				
812	Bäck (733)-Butorp-Torsked (813)-Älvsbacka (240)	X		
813	Fösked (240)-Torsked (812)	X		
814	Väg genom Ransäter (62-62)		X	
815	Förbindelseväg över Ransätersbron (814-733)		X	
Begränsad fordons höjd: Bro över Klarälven vid Ransäter 4,4 m				
817	Munkfors (62)-Sunnemo (240)	X		
818	Väg genom N Bogerud (62-62)	X		
819	Väg genom Mjönäs (62-62)	X		
822	Väg förbi Nybacka skola (62-62)	X		
824	Lidsbron (240)-N Råda (62)	X		
825	Högåsen (63)-Mångshyttan-Västerud-Paradisgård (826)	X		
826	Brattfors (63)-Paradisgård (825)-Forshyttan (827)-Gräs-Sunnemo (829)-Lidsbron (240) jämte grenväg 826.01 mot Molkom (240)	X		
827	Forshyttan (826)-Bosjön-Skåltjärn-Bergmossen (832)-Storbron (63)	X		
829	Sundet (240)-Sunnemo (826)	X		
832	Bergmossen (827)-Fogdhyttan (246)	X		
834	Nordmark (246)-Taberg-Sandsjön (835)-Bosjöfallet-Rämmens k:a (836)-Rämmen (245)	X		
835	Motjärnshyttan (246)-Sandsjön (834)-Dalkarlsjön-Lesjöfors (26)	X		

Väg nr	Vägens namn	BK 1	BK 2	BK 3
836	Väg till Rämmens k:a (834)	X		
840	Gumhöjden (245)-Gustav Adolf-Sätersta (843)	X		
841	Uvanå (843)-Dalarnas länsgräns vid Uvanå (W 519)	X		
842	Tvärmossåsen (843)-Laggåsen-Dalarnas länsgräns vid Lappmossåsen (W 500)	X		
843	Geijersholm (246)-Sätersta (840)-Tvärmossåsen (842)-Gustavsfors-Uvanå (841)-Dalarnas länsgräns vid Baggfäll (W 502)	X		
847	Långban (26)-Gåsborn (851)-Kosundet (848)-Mörttjärn (852)-Pålhammarsäng (26, 245)	X		
848	Långbansände (26)-Kosundet (847)	X		
849	Oforsen (26, 245)-Liljendal	X		
850	Olshöjden (26, 245)-Pålshemman	X		
851	Gåsborn (847)-Örebro länsgräns vid Örlingen (T 786)	X		
852	Mörttjärn (847)-Dalarnas länsgräns vid Skäfteshöjden (W 522)	X		
858	Delen Charlottenberg (862)-bensinmacken (vh-gräns)	X		
	delen bensinmacken (vh-gräns)-N Ämterud (861)	X		
859	Fjäll (867)-Djupfors (860)-Skårestorpet (862)	X		
860	Käringerud (867)-Djupfors (859)	X		
861	Eda glasbruk (61)-N Ämterud (858)-Högbäcksmon (863)	X		
862	Delen Tallmon (61)-Charlottenberg (858)-Ringvägen (vh-gräns)	X		
	delen Ringvägen(vh-gräns)-Stråket (863, 866)-Skårestorpet (859)-Nordsjöbruket (870)-Allstakan (864)-Bergatorp (869)	X		

Väg nr	Vägens namn	BK 1	BK 2	BK 3
863	Stråket (862)-Högbäcksmon (861)-Häljeboda (864)-riksgränsen vid Håvilsrud (-Skotterud)	X		
864	Allstakan (862)-Älvtorp (872)-Häljeboda (863)	X		
865	Nolbybråten (61)-Ås (866)	X		
866	Åmotfors (177)-Vittensten-Lerot (867)-Ås (865)-Stråket (862)			
	Begränsad fordons höjd: Vägport vid Gnällen 2,9 m			
867	Dalen (61)-Käringerud (860)-Fjäll (859)-Lerot (866)-Mellbyn (61)	X		
	Begränsad fordons höjd: Vägport vid Lerot 2,9 m			
868	Klätten (61)-Ö Sälboda (869)	X		
869	Speke (61)-Ö Sälboda (868)-Rexed (870)-Gunnarskog (873, 871)-Bergatorp (862)-Forsbacka (871)-Treskog (877)-Fredros (885)-Simonstorp (888)-Klockargården (872)-riksgränsen vid Mitandersfors (-Austmarka)	X		
870	Rexed (869)-Nordsjöbruket (862)	X		
871	Gunnarskog (869)-Lövnäs-Forsbacka (869)	X		
872	Älvtorp (864)-Klockargården (869)	X		
873	Gate (61, 874)-Bosebyn-Årbotten-Gunnarskog (869) jämte väg 873.01 till Gunnarskogs k:a	X		
874	Gate (873)-Långvak-V Furtan (61)	X		
875	Blåfallsberget (61)-Byn-Kronan (876)	X		
876	Kalleviken (61)-Kronan (875)-Grytterud (877)-Mangskog (878)	X		
877	Grytterud (876)-Salungen (879)-Treskog (869)	X		
878	Slorud (61)-Mangskog (876)-Flytjärn (879)-S Västerrottna (882)	X		

Väg nr	Vägens namn	BK 1	BK 2	BK 3
879	Salungen (877)-Flytjärn (878)	X		
881	Berga (E45, 238)-Folkesgården jämte grenväg 881.01 mot Rottneros (E45)	X		
882	Rottneros (E45)-Årnäs (884)-S Västerrottna (878)-Berg (891)-Trötvik (885)-Gräsmark (887, 888)	X		
884	Rottneros (795)-Bråstorp-Årnäs (882) Bro över väg E45 vid Ed	X	X	
885	Fredros (869)-Hundviken (886)-Humsjön-Ragvaldstjärn (886)-Trötvik (882)	X		
886	Hundviken (885)-Kymmen-Ragvaldstjärn (885)	X		
887	Gräsmark (882)-Högfors (888)	X		
888	Ulvsberg (E45)-Gettjärn-Gräsmark (889, 882)-Forsnäs (890)-Högfors (887)-Simonstorp (946, 869)	X		
889	Väg till Gräsmarks k:a (888)	X		
890	Forsnäs (888)-Svenbergstorp (892)-Mårbacken (E16)	X		
891	Ängen-Berg (882)	X		
892	Svenbergstorp (890)-Västanå (E16)	X		
894	Råby (E45)-Kårarna E45)	X		
895	Söderby (E45)-Åshagen-Västanvik (E45)	X		
896	Söderby (E45)-Svenneby jämte förbindelseväg 896.01 till väg E45-väg till Notnäs	X		
898	Ingmår (908)-Gjutaregården (901)	X		
900	Ivarsbjörke (908)-Bäck (919)-Bäckalund (901)	X		
901	Torsberg (241)-Gjutaregården (898)-Bäckalund (900)-Pörtet (907)	X		
902	Ivarsbjörke hpl (908)-Munken (919)-Mallbacken (907)		X	

Väg nr	Vägens namn	BK 1	BK 2	BK 3
903	Munkerud (809)-Skymnåshagen (904)-V Skymnås (906)-Sörby (907)-Lakene (916)-Skogaängarna (915)	X		
	Genomfart MUNKFORS Mossängsvägen			
904	Örbäcken-Bäcken (905)-Ena-Skymnåshagen (905, 903)	X		
905	Bäcken (904)-Skymnåshagen (904)	X		
906	Höje (62)-V Skymnås (903)			X
	Begränsad fordons höjd: Bro över Klarälven vid Höje 3,9 m			
907	Lysvik (908)-Mallbacken (902)-Pörtet (901)-Oxängen (915)-Sörby (903)-Jutåsen (916)-Myren (62)	X		
908	Sunne (241)-Ingmår (898)-Ivarsbjörke (900)-Ivarsbjörke hpl (902)-Lysvik (907, 910, 909, 910)-Bada (911)-Oleby (912)- Öneby (239)	X		
909	Lysviks k:a (910)-(908)-Ransbysäter	X		
910	Lysvik (908)-Lysviks k:a (909, 908)-Sätergården	X		
911	Bada (908)-Tomtfall-Rinn (239)	X		
912	Väg till Oleby hpl (908-908)	X		
914	Råda (239)-Föskefors	X		
915	Oxängen (907)-Skogsängarna (903)-S Skoga (918)-N Skoga (927)-Hole-Framnås (239)	X		
916	Lakene (903)-N Mossberg (907)	X		
917	Väg till N Råda k:a (62)	X		
918	S Skoga (915)-Skogaforsen-Bäckåsarna (62)	X		
919	Bäck (900)-Munken (902)	X		

Väg nr	Vägens namn	BK 1	BK 2	BK 3
921	Uddeholm (246)-Stjärnsfors	X		
924	Delen Hagfors(246)-Sundfallsvägen (vh-gräns) delen Sundfallsvägen (vh-gräns)-Bergsäng (931)	X	X	
926	Delen Abborrtorpsvägen-Vintervägen (vh-gräns) delen Vintervägen (vh-gräns)-Slogkärrsätern-Halla (931)	X	X	
927	N Skoga (915, 929)-Edebäck (62)	X		
928	Basterud (929)-Fuggesheden (62)	X		
929	N Skoga (927)-Basterud (928)-Mossberg (239)	X		
930	Väg genom Hara (62-62)	X		
931	Edebäck (62)-Bergsäng (924)-Byn (932)-Halla (926)- Brattfallet (933)-Åstrand (62)	X		
932	Ekshärad (62)-Byn (931) Bro över Klarälven vid Ekshärad	X	X	
933	Brattfallet (931)-Näsberget-Dalarnas länsgräns vid Ö Näsberget (W 514)	X		
939	Lekvattnet (239)-Östmark (947)	X		
946	Simonstorp (888)-Ormhöjden-Lekvattnet (239) jämte väg 946.01 till Lekvattnets k:a	X		
947	Kajsheden (E16, E45)-Sörmark (948)-Östmark (949, 939)-Lämbacken (950)-Tväråna (951)-Röjdåfors (960)- riksgränsen vid Grue (-Roverud)	X		
948	Sörmark (947)-Drängtorp (949)-Kristinefors (954)	X		
949	Östmark (947)-Metbäcken-Myrtorp (948)	X		
950	Lämbacken (947)-Arnsjön-riksgränsen vid Rottneimon (- Kongsvinger)	X		
951	Tväråna (947)-Gransjön	X		

Värmlands läns författningssamling

17 FS 2017:13

Väg nr	Vägens namn	BK 1	BK 2	BK 3
952	Oleby (908, 912)-(239)-Utterbyn-Fensbol (E16, E45)	X		
954	Överbyn (E16, E45)-Vitsand-Kristinefors (948)-Öjån (956)-Flatåsen (958)-Nyskoga kyrka (959)-Bjurberget (960)-Bograngen (964)	X		
956	Vägsjöfors (E16, E45)-Digerberget-Öjån (954)	X		
957	Fastnäs (62)-Värnäs (E16, E45)-Månäs (969)-Hjällstad (958)-Möre (962)-Branäs (963)	X		
957.01	Branäs-Persby (957-62)	X		
958	Flatåsen (954)-Hjällstad (957)	X		
959	Väg till Nyskoga kyrka (954)	X		
960	Röjdåfors (947)-Mattila-Bjurberget (961)-Bjurberget (954)	X		
961	Bjurberget (960)-riksgränsen vid Falltorp (-Flisa)	X		
962	Möre (957)-Likenäs (62)	X		
963	Branäs (957)-bro över Klarälven vid Ransby-Ransby (62)			X
	Begränsad fordons höjd: Bro över Klarälven vid Ransby 4,1 m			
964	Klarabro (62)-Letafors-Bograngen (954, 965) S Finnskoga (966)-riksgränsen vid Medskogen (-Flisa)	X		
965	Bograngen (964)-Järpliden	X		
966	S Finnskoga (964)-Skräckarberget	X		
967	Uggleheden (62)-riksgränsen vid Bastuknappen	X		
968	Klaråsen (62)-Källmon (62) jämte väg 968.01 till Aspberget	X		

Väg nr	Vägens namn	BK 1	BK 2	BK 3
969	Månäs (957)-Sörnäs (62)	X		
970	N Finnskoga k:a (62)-Höljes	X		

III. Förteckning över ej numrerade kommunala gator och vägar som är upplåtna för bärighetsklass 1 samt begränsad fordonshöjd

Arvika

Samtliga kommunala gator och vägar som inte är enskilda

Begränsad fordonshöjd:

På Väg 656 vid väg vid anslutning till väg 172, 3,1 m

Eda

-

Filipstad

Samtliga kommunala gator och vägar som inte är enskilda

Undantag:

Gamla Karlstadsvägen, bro över Norsbäcken, axeltryck 10 ton

Kvarnbron, bro över Skillerälven, bruttovikt 8 ton

Bastuvägen, bro över kanalen i Nykroppa, axeltryck 8 ton

Begränsad fordonshöjd:

Karlstadsvägen 3,7 meter

Forshaga

Samtliga kommunala gator och vägar som inte är enskilda

Begränsad fordonshöjd:

Bro över Klarälven, 4,3 meter

Grums

Samtliga kommunala gator och vägar som inte är enskilda

Undantag:

Sveagatan mellan Hotellgatan och Södra infarten till Industrigatan

Östermalmsgatan mellan Sveagatan och Öbergsgatan

Hagfors

Samtliga kommunala gator och vägar som inte är enskilda

Undantag:

Ekshärad: Hästfallsvägen, mellan Snickarvägen och Ekesbergsvägen, bruttovikt 3,5 ton

Hagfors: Värmullsvägen, bro över Värmullen (Sundsbron), bron får inte trafikeras med motordrivna fordon som har fler än två hjul
Uddeholmsvägen-Storgatan, bro över NKLJ och Uvån, BK 2
Bron över kraftverkstuben vid Forsskolan, bruttovikt 10 ton
Hagforsvägen, bruttovikt 3, 5 ton

Råda: Bron över Årosälven, gamla riksväg 62, bruttovikt 3,5 ton, gäller ej buss

Uddeholm: Geijersvägen, bro över Uvån, bruttovikt 2 ton

Hammarö

Samtliga kommunala gator och vägar som inte är enskilda

Karlstad

Samtliga kommunala gator och vägar som inte är enskilda

Undantag:

Elverumsbron, 12 ton
Engholmsgatan, BK 2
Jakobsbergsbron, 14 ton
Vålbergsvägen, BK 2
Vidövägen 3,5 ton

Begränsad fordonshöjd:

Elverumsbron 3,5 meter
Våxnäsgatan 3,7 meter
Klaraborgsgatan 4,0 meter
Tullhusgatan 3,7 meter
Ö Kanalgatan 3,8 meter
Åttkantsgatan-Magasinsgatan 3,8 meter
Lagmansgatan 3,6 meter
Mossgatan 3,5 meter
Älvgatan 3,5 meter
Jacobsbergsbron 3,5 meter
Pråmvägen 2,6 meter
Signalhornsgatan 3,6 meter
Kanikenäset 4,0 meter
Storgatan, Molkom, 3,5 meter
Skruvstavägen, Vålberg 4,0 meter

Kil

Samtliga kommunala gator och vägar som inte är enskilda

Kristinehamn

Samtliga kommunala gator och vägar som inte är enskilda

Undantag:

- Björklundsbron över Vassgårdåälven, axeltryck 5 ton, bruttovikt 8 ton
- Bro över Lötälven (Landabron), axeltryck 5 ton, bruttovikt 8 ton
- Bro över Lötälven (Lötbron), axeltryck 5 ton, bruttovikt 8 ton

Begränsad fordonshöjd:

- S Ringvägen 3,6 meter
- Dalavägen 3,8 meter

Munkfors

-

Storfors

- Industrigatan
- Lillforsvägen mellan Sågaregatan och Inlandsvägen
- Sågaregatan mellan Uddvägen och Lillforsvägen
- Uddvägen mellan Sågaregatan och 360 meter sydväst om Häggdråggatan
- Stationsgatan mellan Kvarnvägen och Inlandsvägen

Sunne

-

Säffle

- Annelundsvägen
- Rampvägen under E45 mellan Industrigatan och Annelundsvägen
- Industrigatan
- Kungsgatan mellan Industrigatan och Fabriksgatan
- Fabriksgatan
- Säterivägen
- Hantverkaregatan mellan Fabriksgatan och Metallgatan
- Metallgatan mellan Säterivägen och 330 meter söder om Säterivägen
- Smältaregatan
- Norrlandsvägen mellan Trålgatan och väg 175 (Arvikavägen)
- Kronvägen
- Stamvägen

- Arvikavägen mellan sydöstra anslutningen till rampvägen till E45 och Stamvägen
- Karlstadsvägen
- Östra Storgatan mellan Sundsgatan och Karlstadsvägen
- Sundsgatan mellan Näsvägen och E45
- Näsvägen

Undantag:

Strömbron, totalvikt 18 ton

Kanalbron, totalvikt 18 ton

Åmålsvägen, delen mellan Guttanevägen och Oriongatan, totalvikt 18 ton

Begränsad fordonshöjd:

Källegatan 2,5 meter

Tingsgatan, delen mellan Norrlandsvägen och Tingvallagatan, 3,0 meter

Tingvallastrand, delen mellan Norrlandsvägen och Styrmansgatan, 3,8 meter

Styrmansgatan, delen mellan norra Rolfserudsvägen och Älvhagsgatan, 4,0 meter

Torsby

Samtliga gator och vägar som inte är enskilda

Undantag:

Kyrkbrovägen, på bron över Röjdälven, får fordon med bruttovikt över 3,5 ton inte föras.

Olebyvägen, på bron över Ljusnan får fordon vars bruttovikt överstiger 3,5 ton inte föras.

Västanviksvägen, på bron över Röjdälven får fordon vars bruttovikt överstiger 10 ton inte föras.

Begränsad fordonshöjd:

Bron över Järnvägsgatan, mellan Fågelvägen och Fågelsångsvägen, fri höjd 3,4 meter.

Årjäng

-

TABELL

Bilaga A

över högsta tillåtna bruttovikter vid olika axelavstånd på väg med BK 1

Avstånd i meter mellan fordonets eller fordonstågets första och sista axel	Högsta tillåtna bruttovikt i ton för fordonet eller fordonståget	Avstånd i meter mellan fordonets eller fordonstågets första och sista axel	Högsta tillåtna bruttovikt i ton för fordonet eller fordonståget
mindre än 1,0	11,5	10,0 men inte 10,25	40
1,0 men inte 1,3	16	10,25 men inte 10,5	41
1,3 men inte 1,8	18	10,5 men inte 10,75	42
1,8 men inte 2,0	20	10,75 men inte 11,0	43
2,0 men inte 2,6	21	11,0 men inte 11,25	44
2,6 men inte 5,0	24	11,25 men inte 11,5	45
5,0 men inte 5,2	25	11,5 men inte 11,75	46
5,2 men inte 5,4	26	11,75 men inte 12,0	47
5,4 men inte 5,6	27	12,0 men inte 12,5	48
5,6 men inte 5,8	28	12,5 men inte 13,0	49
5,8 men inte 6,0	29	13,0 men inte 13,5	50
6,0 men inte 6,2	30	13,5 men inte 14,0	51
6,2 men inte 6,4	31	14,0 men inte 14,5	52
6,4 men inte 8,25	32	14,5 men inte 15,0	53
8,25 men inte 8,5	33	15,0 men inte 15,5	54
8,5 men inte 8,75	34	15,5 men inte 16,0	55
8,75 men inte 9,0	35	16,0 men inte 16,5	56
9,0 men inte 9,25	36	16,5 men inte 17,0	57
9,25 men inte 9,5	37	17,0 men inte 17,5	58
9,5 men inte 9,75	38	17,5 men inte 18,0	59
9,75 men inte 10,0	39	18,0 och större	60

För en släpvagn eller för en dolly med tillkopplad påhängsvagn med ett minsta avstånd mellan första och sista axeln av 6,6 meter gäller dock följande.

Avstånd i meter mellan släpvagnens första och sista axel eller mellan dollyns första och påhängsvagnens sista axel	Högsta tillåtna bruttovikt i ton för släpvagnen eller för dollyn med tillkopplad påhängsvagn
6,6 men inte 6,8	33
6,8 men inte 7,0	34
7,0 men inte 7,2	35
7,2 men inte 7,6	36
7,6 men inte 7,8	37
7,8 och större	38

Bruttovikten för ett motordrivet fordon får dock inte överstiga	
a. när fordonet har två axlar	18 ton
b. när fordonet har tre axlar	25 ton
c. när fordonet har tre axlar och drivaxeln är försedd med dubbelmonterade hjul och luftfjädring eller likvärdig fjädring, eller om varje drivaxel är försedd med dubbelmonterade hjul och vikten på någon axel överstiger 9,5 ton	26 ton
d. ledbuss med tre axlar	28 ton
e. när fordonet har fyra eller flera axlar	31 ton
f. när fordonet har fyra eller flera axlar och drivaxeln är försedd med dubbelmonterade hjul och luftfjädring eller likvärdig fjädring, eller om varje drivaxel är försedd med dubbelmonterade hjul och vikten inte på någon av axlarna överstiger 9,5 ton	32 ton

TABELL

Bilaga B

över högsta tillåtna bruttovikter vid olika axelavstånd på väg med BK 2

Avstånd i meter mellan fordonets eller fordonstågets första och sista axel	Högsta tillåtna bruttovikt i ton för fordonet eller fordonståget	Avstånd i meter mellan fordonets eller fordonstågets första och sista axel	Högsta tillåtna bruttovikt i ton för fordonet eller fordonståget
mindre än 2,0	16,00	10,6 men inte 10,8	32,02
2,0 men inte 2,6	20,00	10,8 men inte 11,0	32,36
2,6 men inte 4,8	22,00	11,0 men inte 11,2	32,70
4,8 men inte 5,0	22,16	11,2 men inte 11,4	33,04
5,0 men inte 5,2	22,50	11,4 men inte 13,4	38,00
5,2 men inte 5,4	22,84	13,4 men inte 13,6	38,04
5,4 men inte 5,6	23,18	13,6 men inte 13,8	38,56
5,6 men inte 5,8	23,52	13,8 men inte 14,0	39,08
5,8 men inte 6,0	23,86	14,0 men inte 14,2	39,60
6,0 men inte 6,2	24,20	14,2 men inte 14,4	40,12
6,2 men inte 6,4	24,54	14,4 men inte 14,6	40,64
6,4 men inte 6,6	24,88	14,6 men inte 14,8	41,16
6,6 men inte 6,8	25,22	14,8 men inte 15,0	41,68
6,8 men inte 7,0	25,56	15,0 men inte 15,2	42,20
7,0 men inte 7,2	25,90	15,2 men inte 15,4	42,72
7,2 men inte 7,4	26,24	15,4 men inte 15,6	43,24
7,4 men inte 7,6	26,58	15,6 men inte 15,8	43,76
7,6 men inte 7,8	26,92	15,8 men inte 16,0	44,28
7,8 men inte 8,0	27,26	16,0 men inte 16,2	44,80
8,0 men inte 8,2	27,60	16,2 men inte 16,4	45,32
8,2 men inte 8,4	27,94	16,4 men inte 16,6	45,84
8,4 men inte 8,6	28,28	16,6 men inte 16,8	46,36
8,6 men inte 8,8	28,62	16,8 men inte 17,0	46,88
8,8 men inte 9,0	28,96	17,0 men inte 17,2	47,40
9,0 men inte 9,2	29,30	17,2 men inte 17,4	47,92
9,2 men inte 9,4	29,64	17,4 men inte 17,6	48,44
9,4 men inte 9,6	29,98	17,6 men inte 17,8	48,96
9,6 men inte 9,8	30,32	17,8 men inte 18,0	49,48
9,8 men inte 10,0	30,66	18,0 men inte 18,2	50,00
10,0 men inte 10,2	31,00	18,2 men inte 18,4	50,52
10,2 men inte 10,4	31,34	18,4 men inte 18,5	51,04
10,4 men inte 10,6	31,68	18,5 och större	51,40

Bruttovikten för ett motordrivet fordon får inte överstiga 18 ton om det har två axlar.

TABELL

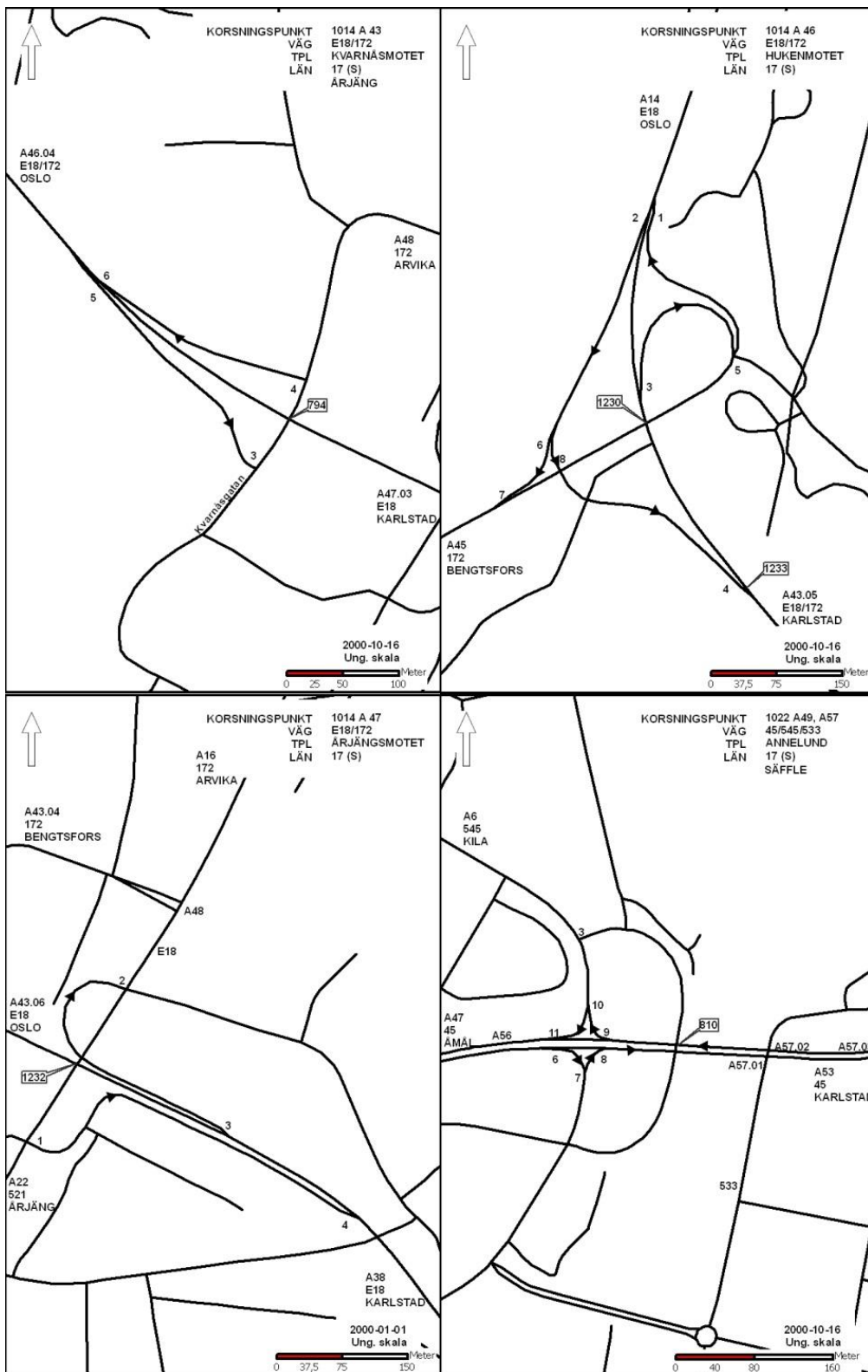
Bilaga C

över högsta tillåtna bruttovikter vid olika axelavstånd på väg med axeltryck av högst 8 ton på väg med BK 3

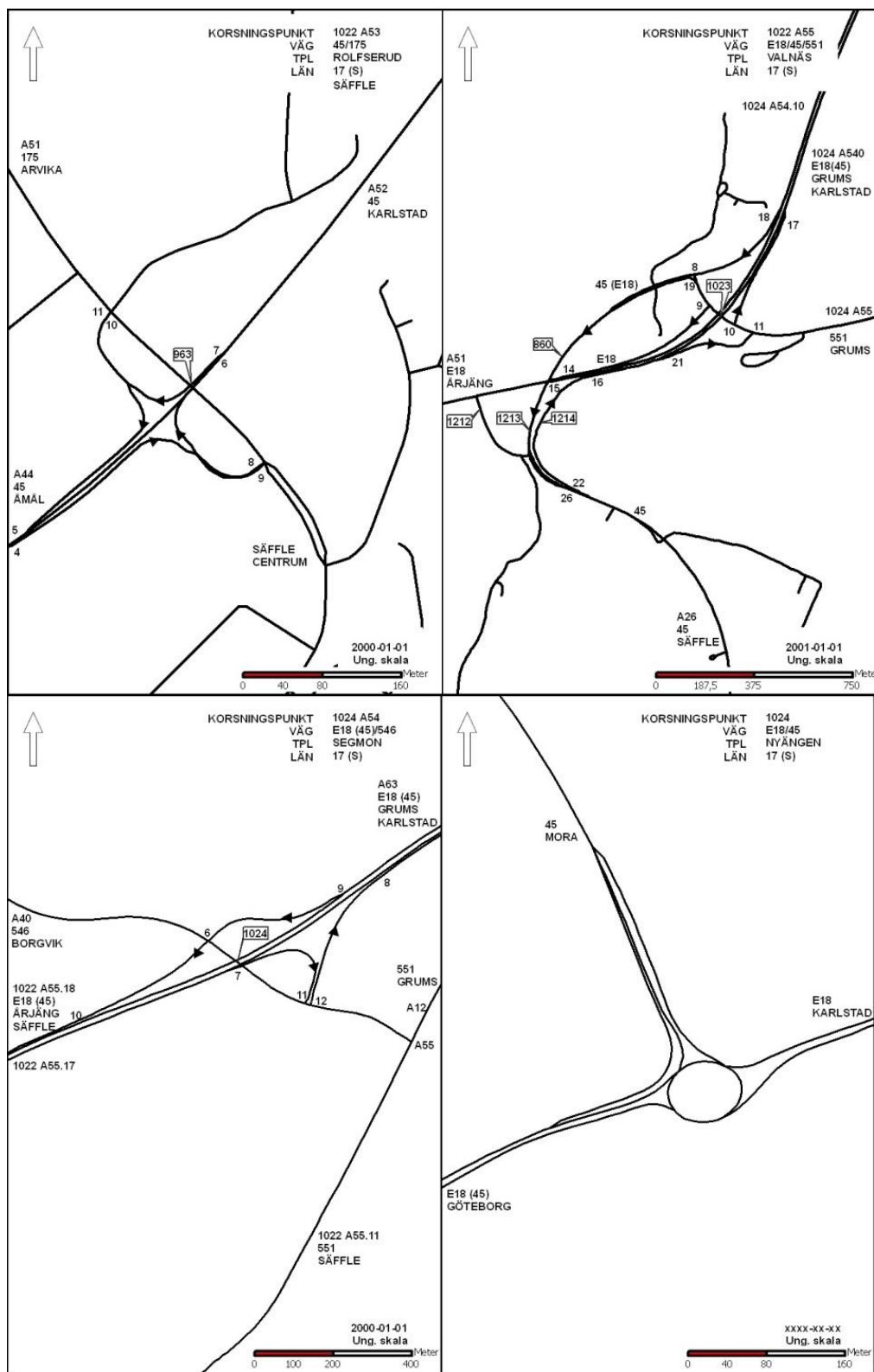
Avstånd i meter mellan fordonets eller fordonstågets första och sista axel	Högsta tillåtna bruttovikt i ton för fordonet eller fordonståget	Avstånd i meter mellan fordonets eller fordonstågets första och sista axel	Högsta tillåtna bruttovikt i ton för fordonet eller fordonståget
mindre än 2,0	12,0	12,0 men inte 12,4	25,0
2,0 men inte 2,4	12,5	12,4 men inte 12,8	25,5
2,4 men inte 2,8	13,0	12,8 men inte 13,2	26,0
2,8 men inte 3,2	13,5	13,2 men inte 13,6	26,5
3,2 men inte 3,6	14,0	13,6 men inte 14,0	27,0
3,6 men inte 4,0	14,5	14,0 men inte 14,4	27,5
4,0 men inte 4,4	15,0	14,4 men inte 14,8	28,0
4,4 men inte 4,8	15,5	14,8 men inte 15,2	28,5
4,8 men inte 5,2	16,0	15,2 men inte 15,6	29,0
5,2 men inte 5,6	16,5	15,6 men inte 16,0	29,5
5,6 men inte 6,0	17,0	16,0 men inte 16,4	30,0
6,0 men inte 6,4	17,5	16,4 men inte 16,8	30,5
6,4 men inte 6,8	18,0	16,8 men inte 17,2	31,0
6,8 men inte 7,2	18,5	17,2 men inte 17,6	31,5
7,2 men inte 7,6	19,0	17,6 men inte 18,0	32,0
7,6 men inte 8,0	19,5	18,0 men inte 18,4	32,5
8,0 men inte 8,4	20,0	18,4 men inte 18,8	33,0
8,4 men inte 8,8	20,5	18,8 men inte 19,2	33,5
8,8 men inte 9,2	21,0	19,2 men inte 19,6	34,0
9,2 men inte 9,6	21,5	19,6 men inte 20,0	34,5
9,6 men inte 10,0	22,0	20,0 men inte 20,4	35,0
10,0 men inte 10,4	22,5	20,4 men inte 20,8	35,5
10,4 men inte 10,8	23,0	20,8 men inte 21,2	36,0
10,8 men inte 11,2	23,5	21,2 men inte 21,6	36,5
11,2 men inte 11,6	24,0	21,6 men inte 22,0	37,0
11,6 men inte 12,0	24,5		

Är axelavståndet 22,0 meter eller större utgör högsta tillåtna bruttovikten 37,5 ton med tillägg av 0,25 ton för varje 0,2 meter varmed axelavståndet överstiger 22,0 meter.

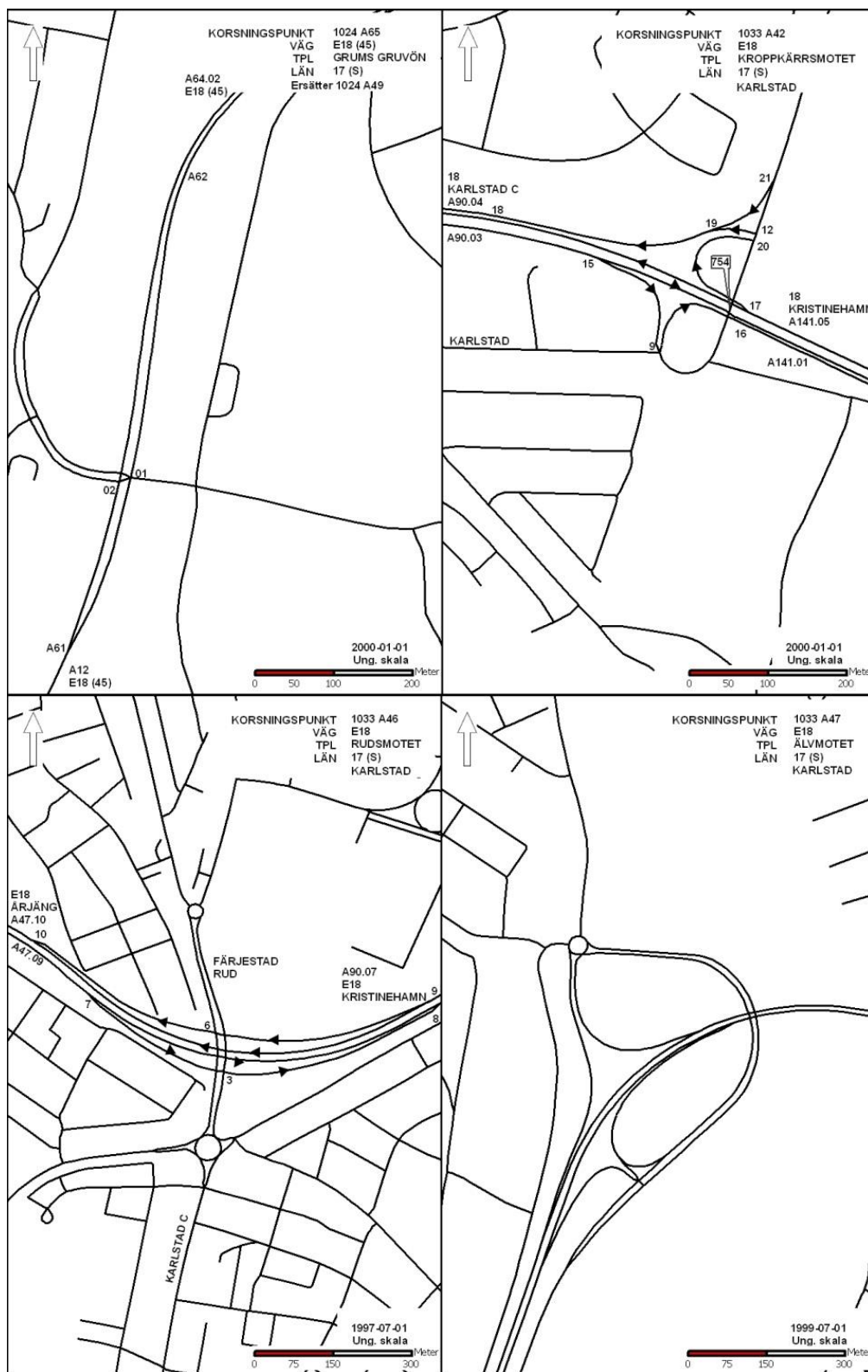
Bilaga D 1



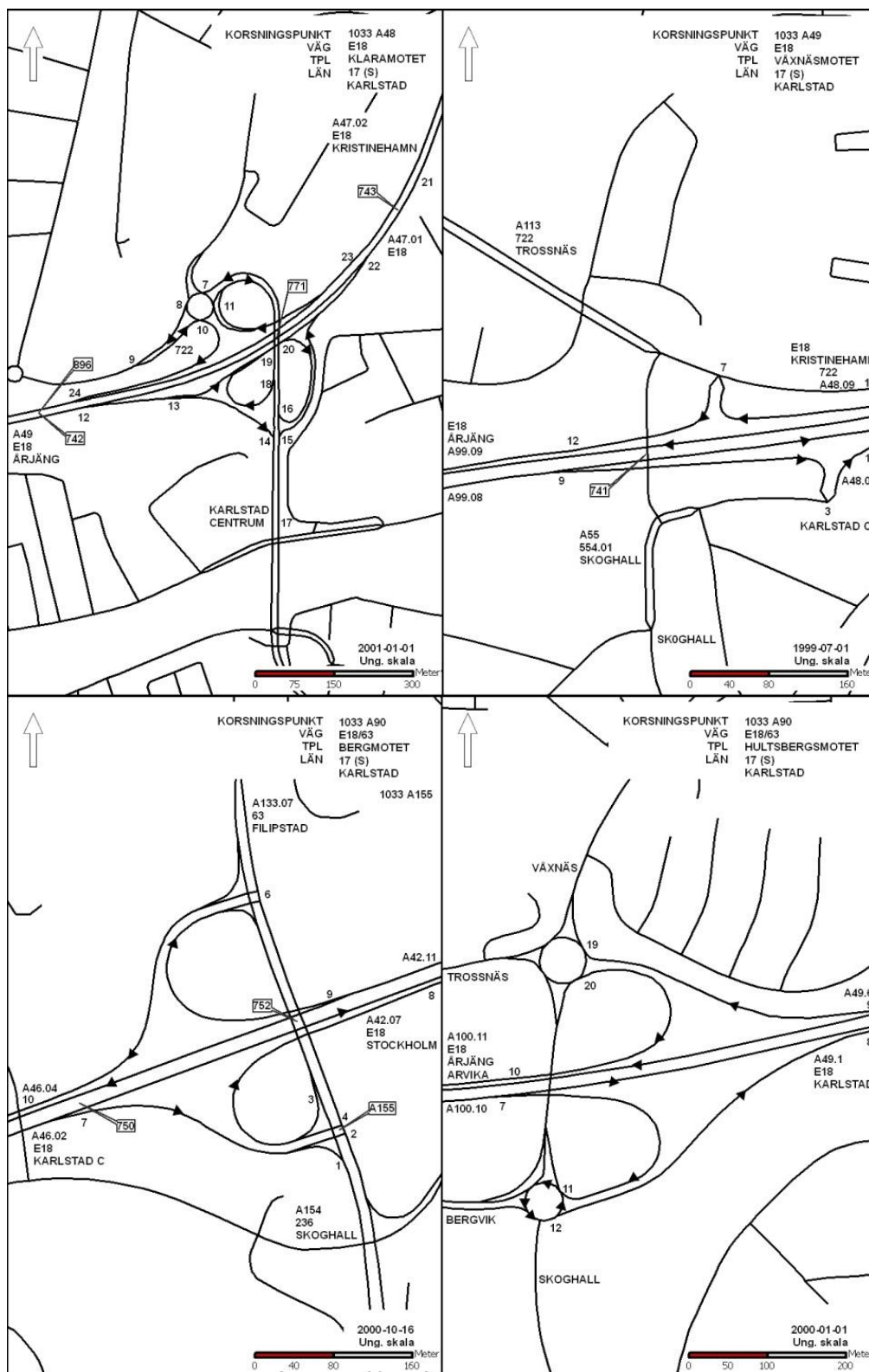
Bilaga D 2



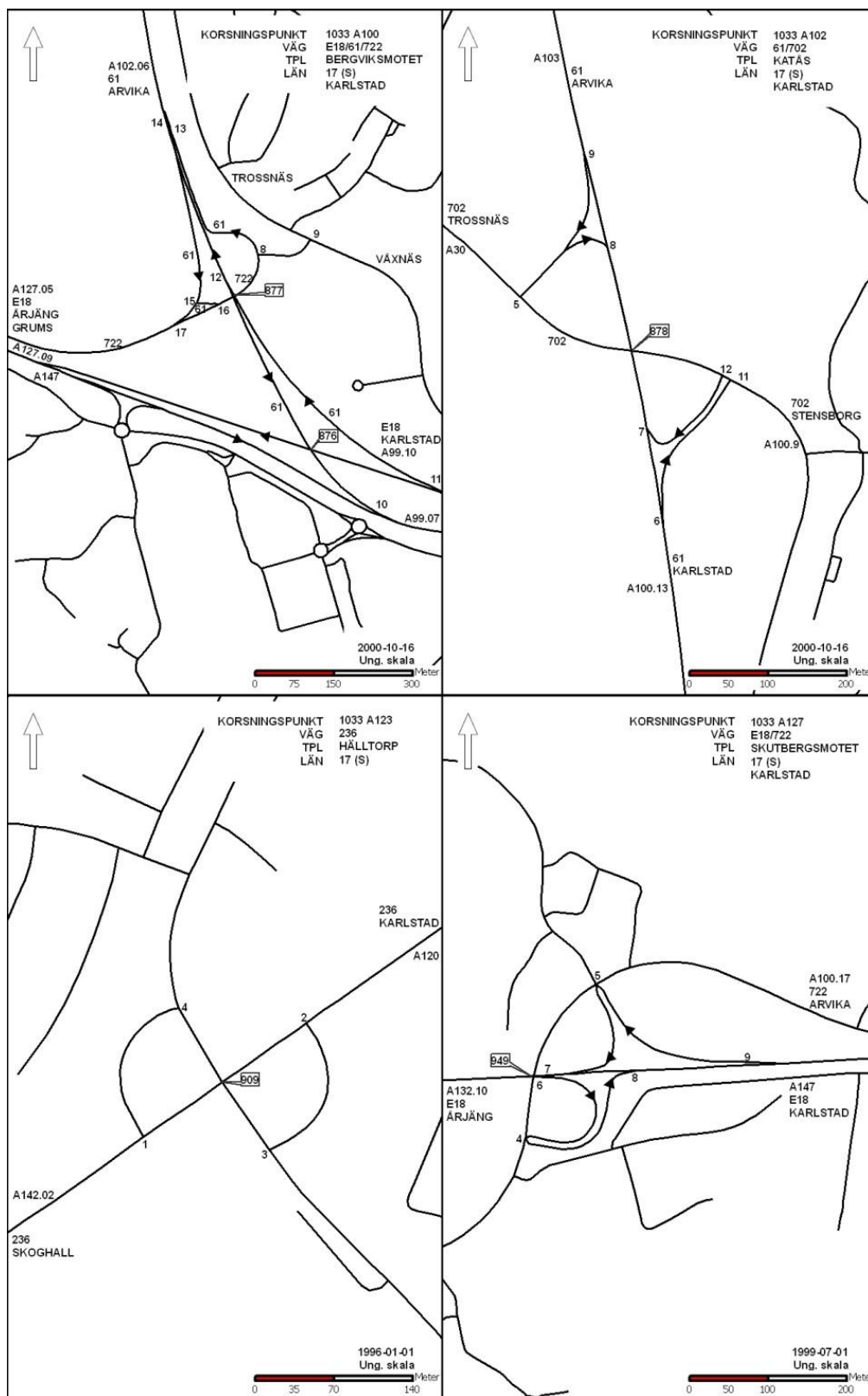
Bilaga D 3



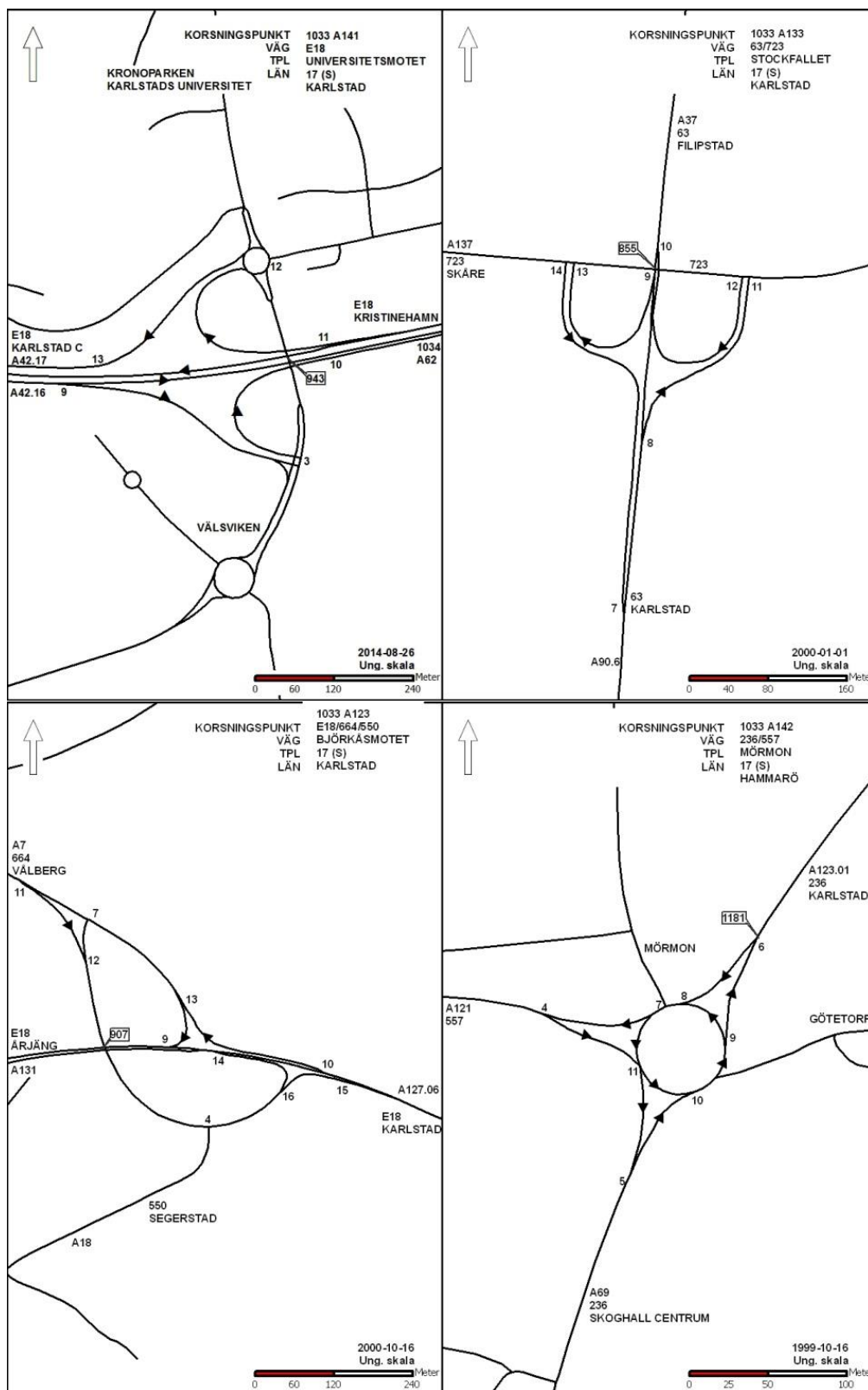
Bilaga D 4



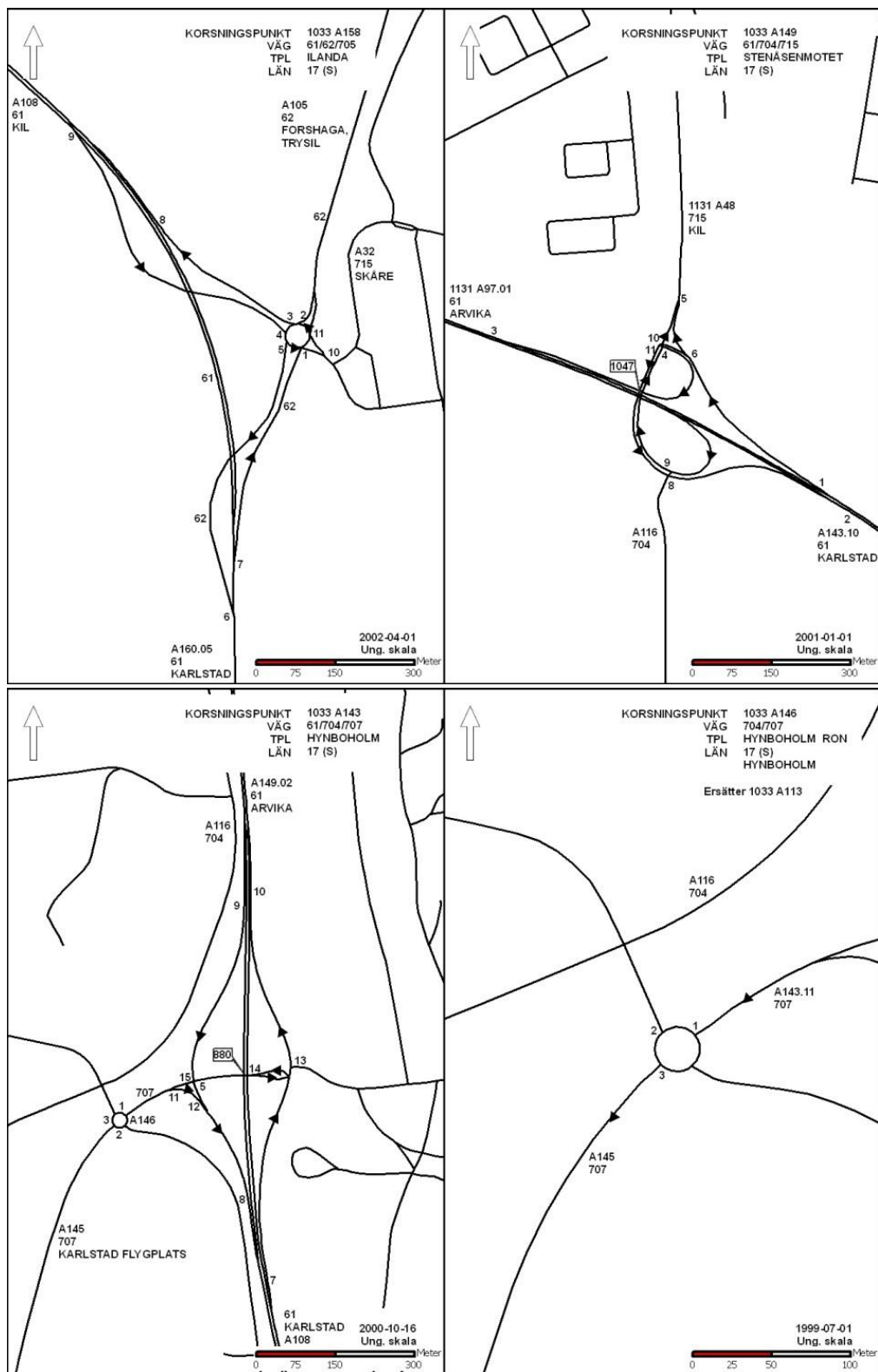
Bilaga D 5

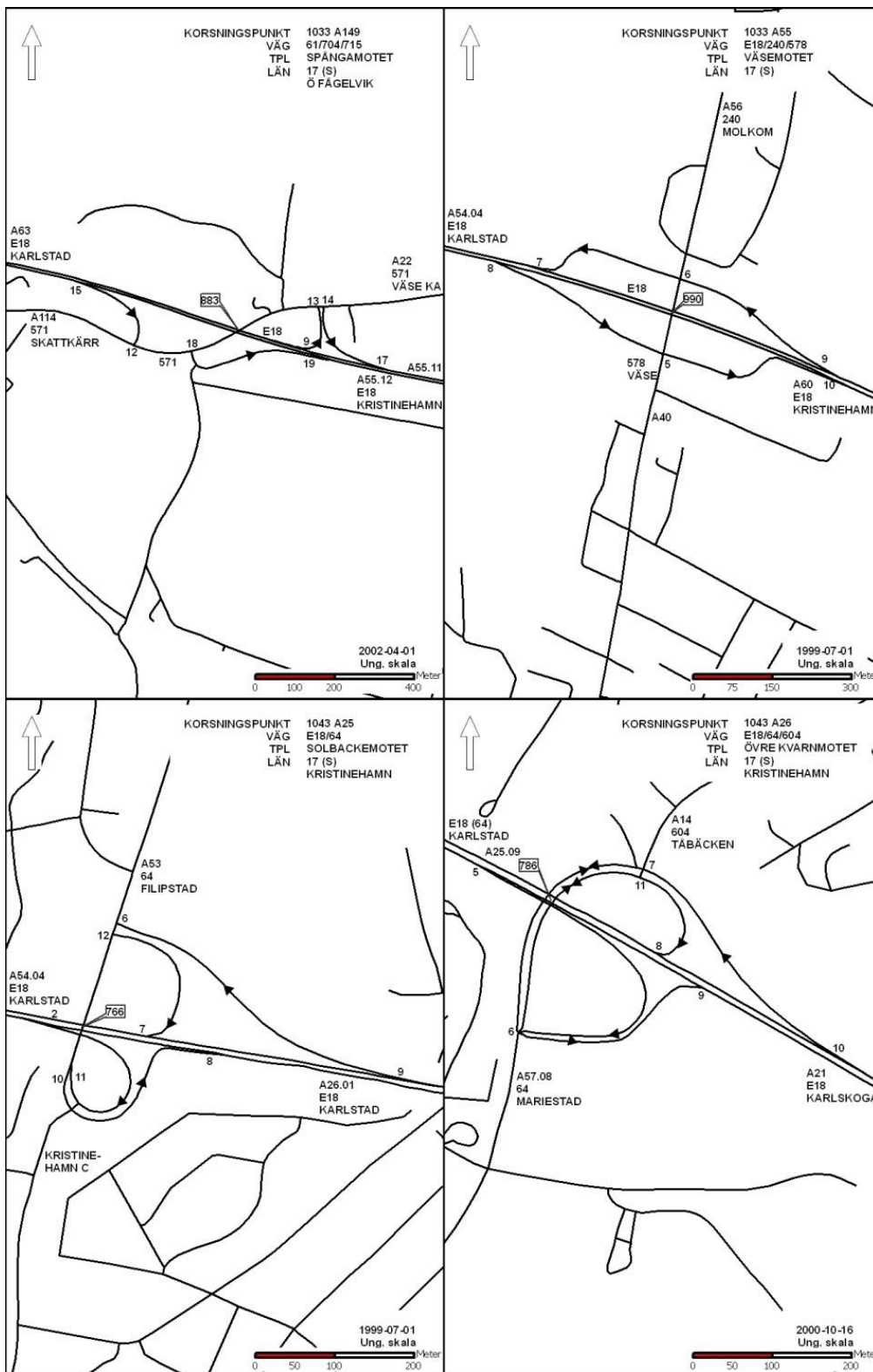


Bilaga D6

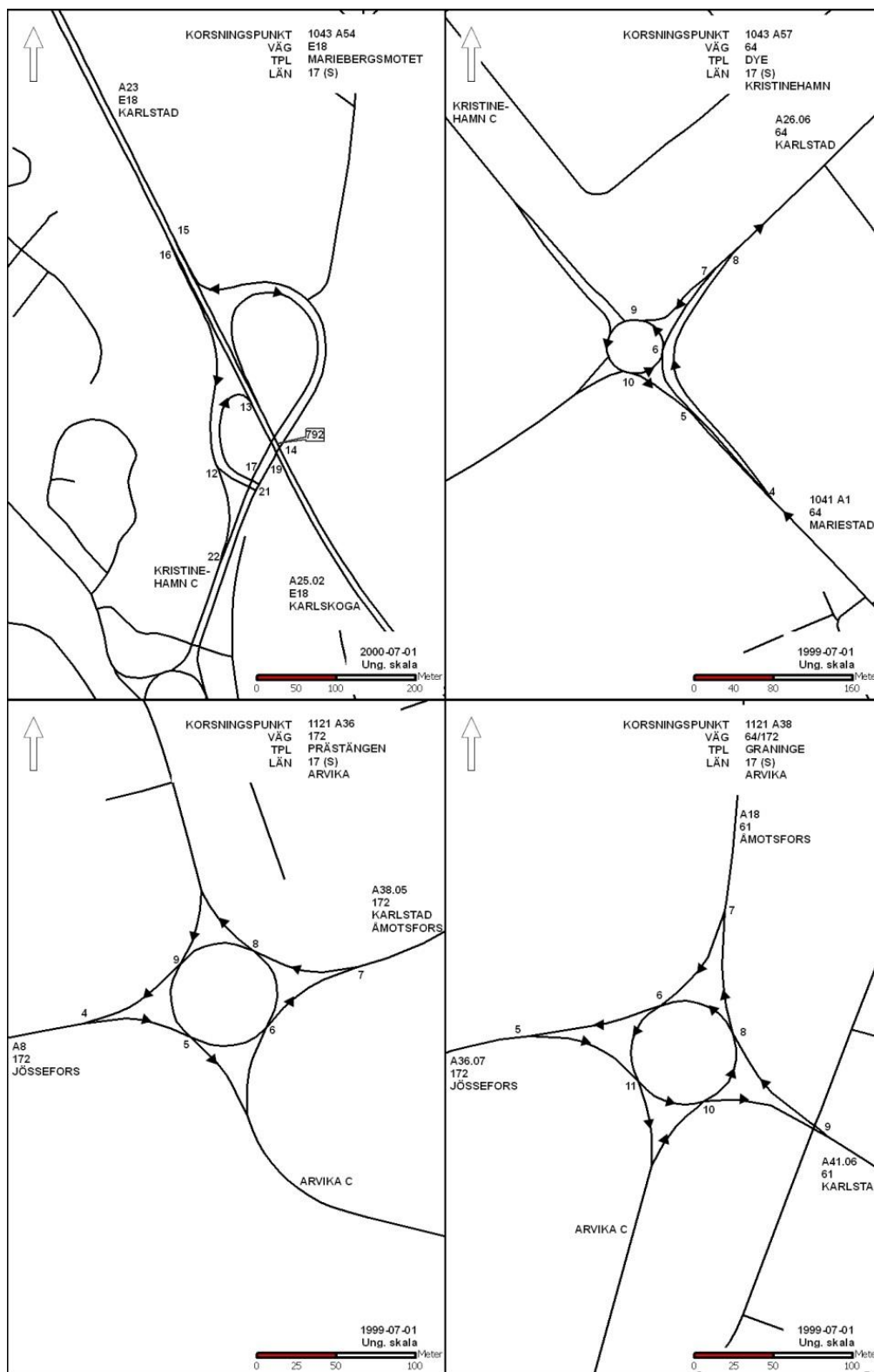


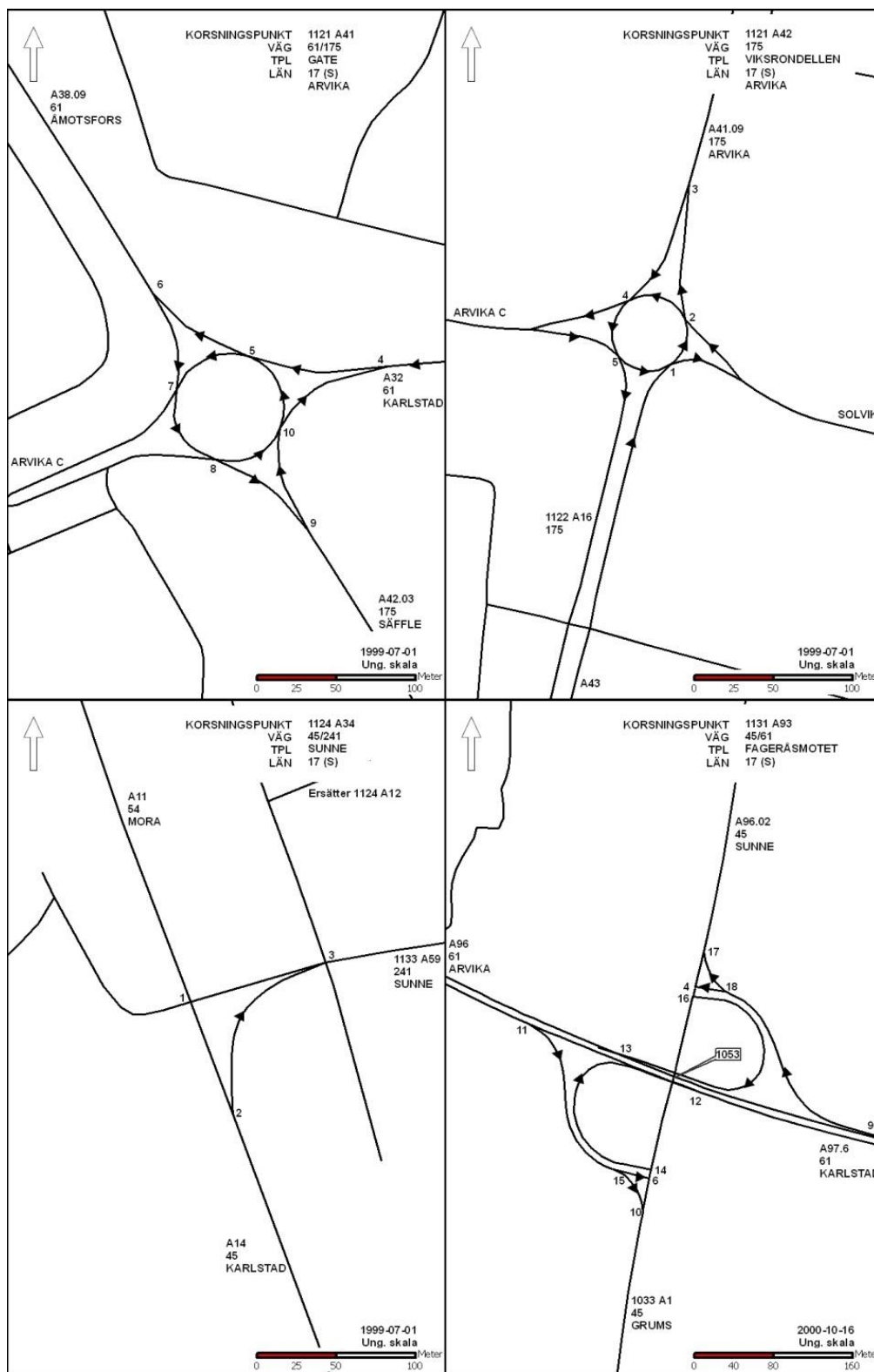
Bilaga D 7



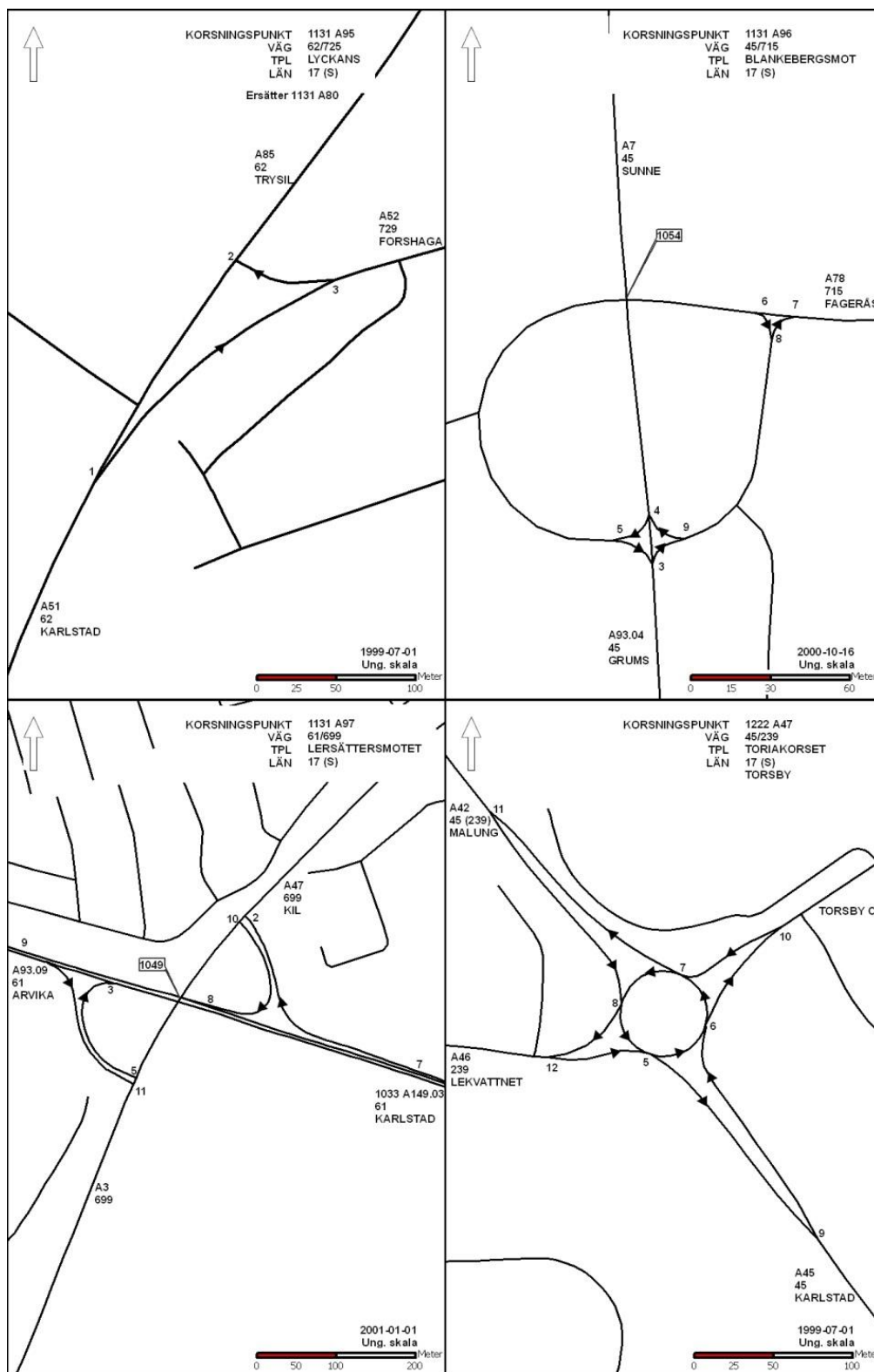


Bilaga D 9





Bilaga D 11



Bilaga D 12

